

BE-F01**Font d'Auxella**

1. Identificació	
Denominació	Font d'Auxella
Tipologia Categoria	Qanat Béns etnològics
Ús actual	Infraestructura hidràulica (extracció i emmagatzematge d'aigua)
Ús original	Infraestructura hidràulica (extracció i emmagatzematge d'aigua)
Autoria	-
Estil o corrent	Popular

2. Localització	
Municipi	Selva
Nucli	-
Adreça	Polígon 17, parcel·la 163
Referència cadastral	07058A017001620000KS
Coord. UTM ETRS89	493005, 4401277
Entorn	Sòl rústic. Auxella. Camí de Moscari. A la zona aturonada situada entre Selva i Moscari, al costat nord del camí vell de Moscari.

3. Descripció	
<p>A la fitxa JA 45/10 apareix descrit el qanat d'Auxella en el qual està inclosa la font.</p> <p>L'ull de la font pròpiament dita es situa dintre d'una cavitat amb un accés d'arc rodó de 1,5 m d'altura i 0,75 m d'amplària. Dins de la cavitat hi ha, a l'esquerra la bassa amb l'aigua amb forma de L i, a la dreta un petit pedrís. La cavitat té una llargària de 2,7 m i una amplària d'1,4 m.</p> <p>L'ull de la font es localitza a l'interior d'un espai marjat situat per davall del nivell del terreny. L'amplària que té és de 2,4 m i l'altura dels marges és de 3,7 m.</p> <p>Al costat oposat de la cavitat es localitza una galeria subterrània paredada en sec que, amb una longitud aproximada de 40 m, condueix l'aigua de la font als safareigs situats a l'altra costat del camí.</p> <p>Un corredor de 10 m de longitud i 1,2 m d'amplària amb una escala descendent de 13 escalons permet l'accés a l'ull de la font des de la superfície del terreny. Exteriorment tot el conjunt de la font i l'escala està delimitat per un paretó.</p> <p>Al sud del camí es localitzen dos grans safareigs adossats. El situat al nord té forma rectangular i el situat al sud té forma quadrangular i està compartimentat en dues parts desiguals.</p>	
Cronologia	Medieval
Bibliografia	<ul style="list-style-type: none"> <https://sites.google.com/a/fontsdetramuntana.com/fontsapps/home> Ordinas Garau, Antoni; París Morey, Antoni i Rotger Moyà, Francesca (2006): <i>Moscari i el seu districte</i>. Ajuntament de Selva. Pàg. 170.

4. Estat de conservació	
Estat de conservació	Bo
Intervencions	La font ha estat completament rehabilitada. Els safareigs han estat referits amb ciment.

5. Protecció de l'element	
Grau de protecció	Nivell de protecció integral
Usos permesos	Els permesos per la normativa urbanística.
Elements a preservar	-
Intervencions preferents	-
Intervencions admissibles	Les possibles intervencions es detallen a la memòria amb referència al corresponent grau de protecció.
Zona de protecció	Es delimita com a zona de protecció una franja envoltant la font i els safareigs amb una amplària de 10 m amidats a partir de la cara exterior dels seus paraments, amb el concret traçat que figura en la documentació gràfica que s'adjunta. En aquesta zona no es podrà fer cap tipus d'edificació.

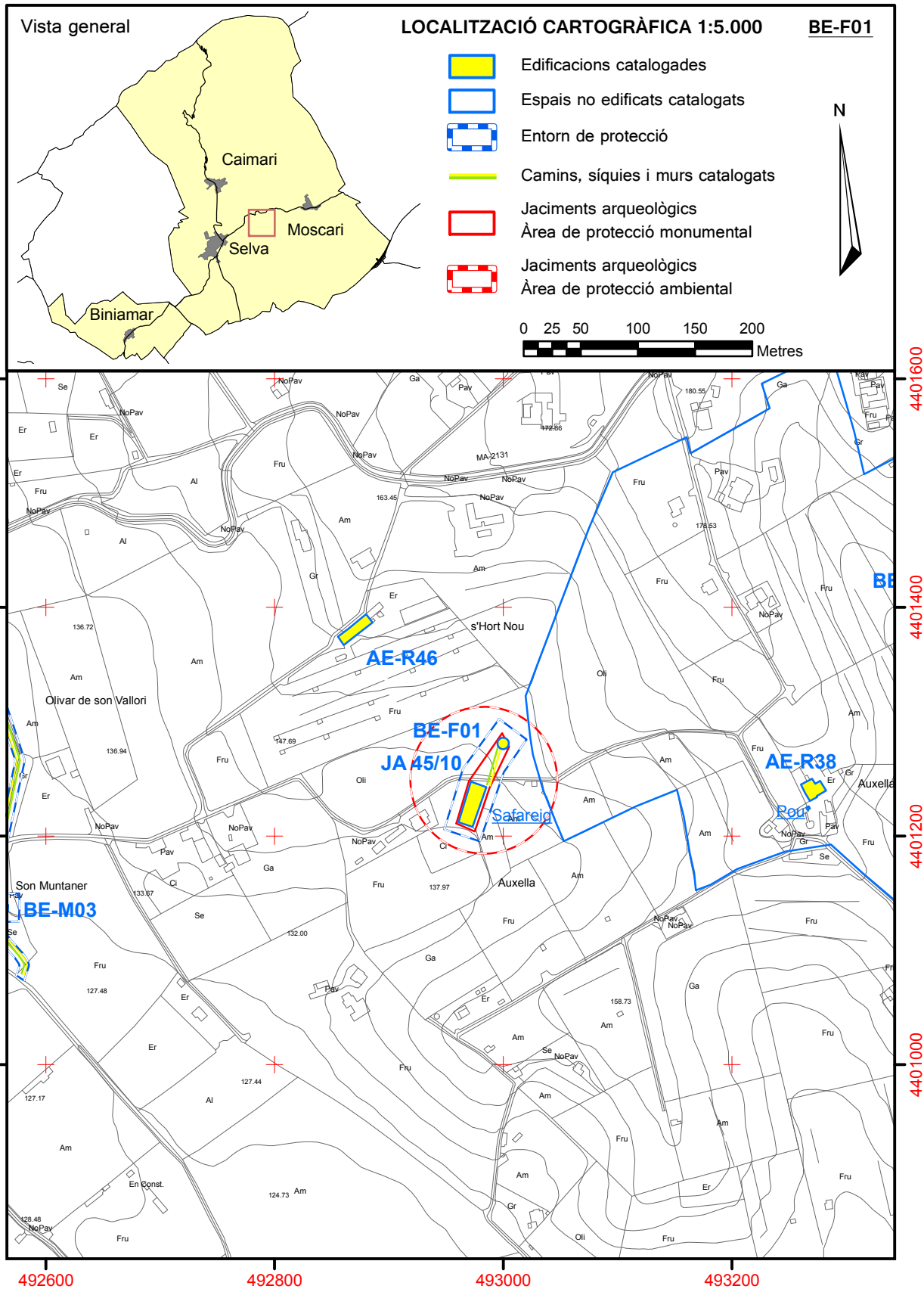
6. Documentació fotogràfica





7. Documentació gràfica

8. Plànol de situació



BE-F02**Font de Binixiri**

1. Identificació	
Denominació	Font de Binixiri
Tipologia	Qanat, safareig
Categoria	Béns etnològics
Us actual	Infraestructura hidràulica (extracció d'aigua)
Us original	Infraestructura hidràulica (extracció d'aigua)
Autoria	-
Estil o corrent	Popular

2. Localització	
Municipi	Selva
Nucli	-
Adreça	Polígon 15, parcel·la 24
Referència cadastral	07058A015000240000KB
Coord. UTM ETRS89	493823, 4403375
Entorn	Sòl rústic. Camí de Can Tabou. Al sud-est del nucli de Binibona, a un comellar del torrent de sant Miquel, entre les possessions des Castell (AE-R07) i de Can Tabou (AE-R14).

3. Descripció	
<p>Font tipus qanat localitzada a prop de les cases de Binixiri (AE-R16) i emprada antigament per regar-ne l'hort. L'ull de la font es troba protegit per una volta de pedra col·locada de fil a manera de gruta o capella, a la qual s'accedeix davallant tres escalons. Les parets interiors estan referides.</p> <p>L'aigua era conduïda mitjançant una síquia fins al safareig situat a uns 40 m en direcció est. El safareig s'adossa a una marjada. Té forma quadrangular i està referit.</p>	
Cronologia	Medieval
Bibliografia	<ul style="list-style-type: none"> Ordines Garau, Antoni. <i>Guia de Binibona</i>. Palma (Mallorca). Govern de les Illes Balears. Conselleria de Turisme, 2005.

4. Estat de conservació	
Estat de conservació	Bo
Intervencions	S'ha construït una caseta de marès sobre l'ull de la font. S'ha instal·lat una canonada per conduir l'aigua de la font al safareig.

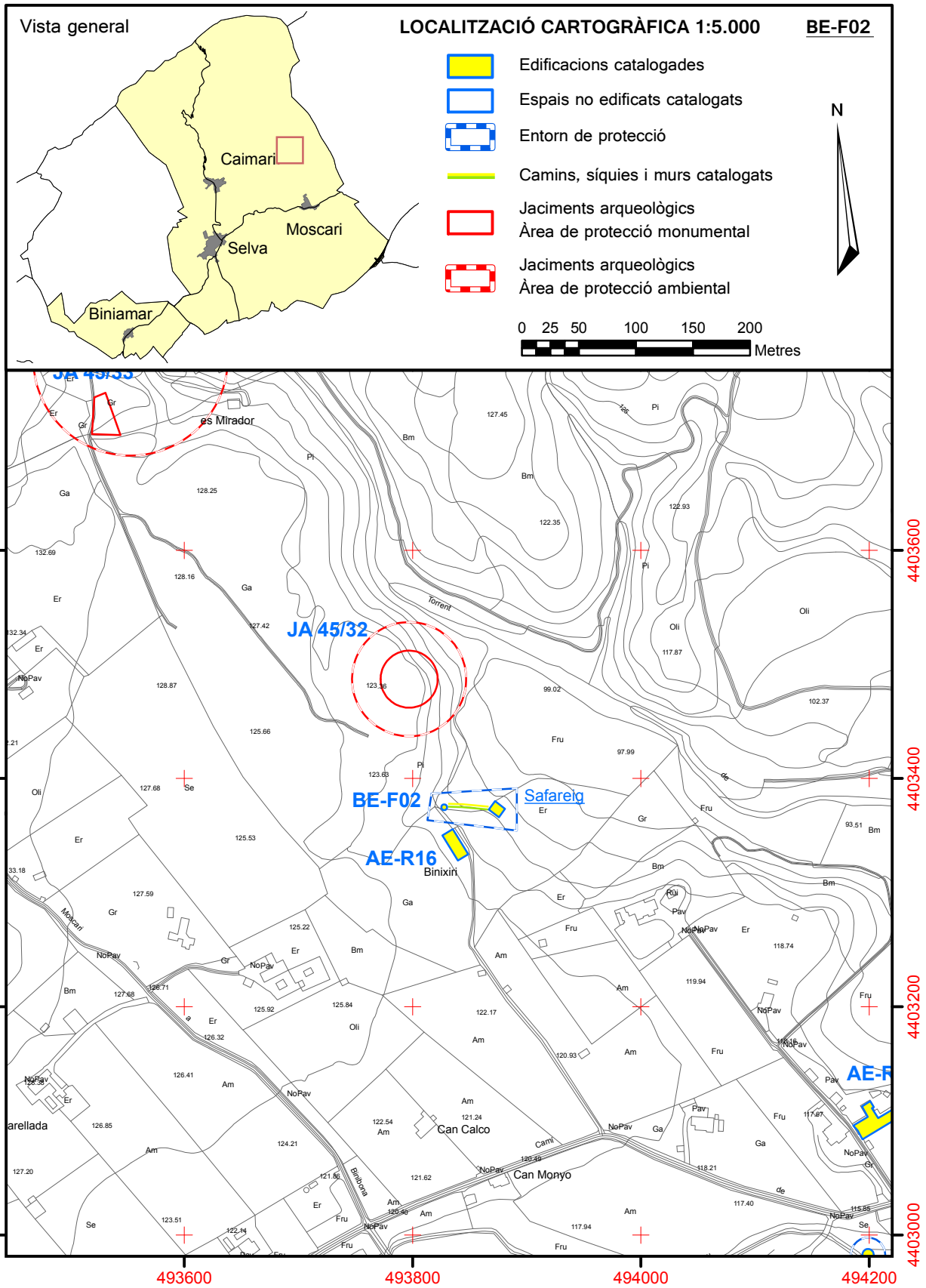
5. Protecció de l'element	
Grau de protecció	Nivell de protecció integral , per al conjunt format per la font, la síquia i el safareig.
Usos permesos	Els permesos per la normativa urbanística.
Elements a preservar	El conjunt format per la font, la síquia i el safareig.
Intervencions preferents	-
Intervencions admissibles	Les possibles intervencions es detallen a la memòria amb referència al corresponent grau de protecció.
Zona de protecció	Es delimita com a zona de protecció una franja envoltant la font i el safareig amb una amplària de 10 m amidats a partir de la cara exterior dels seus paraments, i una franja de 4 m a cada costat de la síquia, amb el concret traçat que figura en la documentació gràfica que s'adjunta. En aquesta zona no es podrà fer cap tipus d'edificació.

6. Documentació fotogràfica



7. Documentació gràfica

8. Plànol de situació



BE-F03**Font de Camarata**

1. Identificació	
Denominació	Font de Camarata
Tipologia Categoria	Pou Béns etnològics
Us actual	Desús
Us original	Infraestructura (extracció d'aigua)
Autoria	-
Estil o corrent	Popular

2. Localització	
Municipi	Selva
Nucli	Selva
Adreça	Carrer del Pla de sa Font, 7
Referència cadastral	1909903DE9010N0001RZ
Coord. UTM ETRS89	491837, 4400691
Entorn	Sòl urbà. Barri de Camarata. Es situa prop del creuer de la carretera de Lluc (Ma-2130) i de la carretera de Moscarí, a l'anomenat pla de sa Font.

3. Descripció	
<p>Ja documentada al Llibre del Repartiment (1232) està documentat que als anys 1837 i 1865 la font i els seus rentadors foren escurats.</p> <p>L'estructura està conformada per una escala de dos trams a escaire amb graons de pedra viva que descendeix a la font entre dos murs fets amb paredat comú i rematats per reixes de ferro per evitar caigudes. La font pròpiament dita és un pou de forma rectangular amb l'accés tapiat per un mur de carreus de marès amb una finestra quadrangular de 0,6 m de costat.</p> <p>L'espai on s'ubica la font està cobert per una volta de canó realitzada amb marès i rematada amb frontal triangular en funció de la coberta a dues vessants. L'exterior de la volta presenta un referit de pedra i morter.</p> <p>Des de la font de Camarata l'aigua és conduïda a través d'una síquia en part subterrània i en part aèria fins a la font de Rentar, on es localitzen els rentadors coberts.</p> <p>Els rentadors estan catalogats a la fitxa número BE-F05</p>	
Cronologia	Documentada des del segle XIII, l'actual estructura es pot datar al segle XIX.
Bibliografia	<ul style="list-style-type: none"> <https://sites.google.com/a/fontsdetramuntana.com/fontsapps/home> Crespí Gómez, Marina, Gaita Socies, Maria de la Mar, Ordinas i Marcé, Gabriel, Rotger Moyà, Francisca R. i Vibot Railakari, Tomàs. <i>Guia patrimonial del Raiguer</i>. Marratxí: Mancomunitat des Raiguer, 2007. Dolç i Dolç, Miquel. Dtor <i>Gran Enciclopèdia de Mallorca</i>. Vol. 16. Inca, Mallorca, p. 81. <http://www.ajselva.net/llocs/selva/fontsdecamarataidevalella.pdf>

4. Estat de conservació	
Estat de conservació	Bo
Intervencions	S'han col·locat unes proteccions de ferro.

5. Protecció de l'element	
Grau de protecció	Nivell de protecció integral
Usos permesos	Els permesos per la normativa urbanística.
Elements a preservar	El conjunt format per l'escala, la font i els seus elements.
Intervencions preferents	-
Intervencions admissibles	Les possibles intervencions es detallen a la memòria amb referència al corresponent grau de protecció.
Zona de protecció	Es delimita com a zona de protecció una franja envoltant la font, amb una amplària de 10 m amidats a partir de la cara exterior dels seus paraments, amb el concret traçat que figura en la documentació gràfica que s'adjunta. En aquesta zona no es podrà fer cap tipus d'edificació.

6. Documentació fotogràfica





7. Documentació gràfica

8. Plànol de situació

BE-F04

Font de s'Hort des Guix

1. Identificació	
Denominació	Font de s'Hort des Guix
Tipologia	Font de mina
Categoria	Béns etnològics
Ús actual	Infraestructura hidràulica (extracció i emmagatzematge d'aigua)
Ús original	Infraestructura hidràulica (extracció i emmagatzematge d'aigua)
Autoria	-
Estil o corrent	Popular

2. Localització	
Municipi	Selva
Nucli	-
Adreça	Polígon 12, parcel·la 73
Referència cadastral	07058A012000730000KT
Coord. UTM ETRS89	490926, 4406515
Entorn	Sòl rústic. Es Guix. A la zona de muntanya, a prop del camí Nou de Lluc i del límit amb el terme d'Escorca i de la possessió des Guix.

3. Descripció	
<p>Petita font de mina situada al peu d'una marjada situada a l'hort de la possessió des Guix. La boca de la galeria té unes dimensions de 0,3 m d'amplària per 0,4 m d'altura.</p> <p>L'aigua era recollida a un safareget de forma rectangular situat davant la marjada.</p>	
Cronologia	-
Bibliografia	<ul style="list-style-type: none"> <https://sites.google.com/a/fontsdetramuntana.com/fontsapps/home>

4. Estat de conservació	
Estat de conservació	Regular. El safareig es troba completament envaït per la vegetació.
Intervencions	S'ha paredat parcialment la sortida de la galeria amb un bloc de formigó.

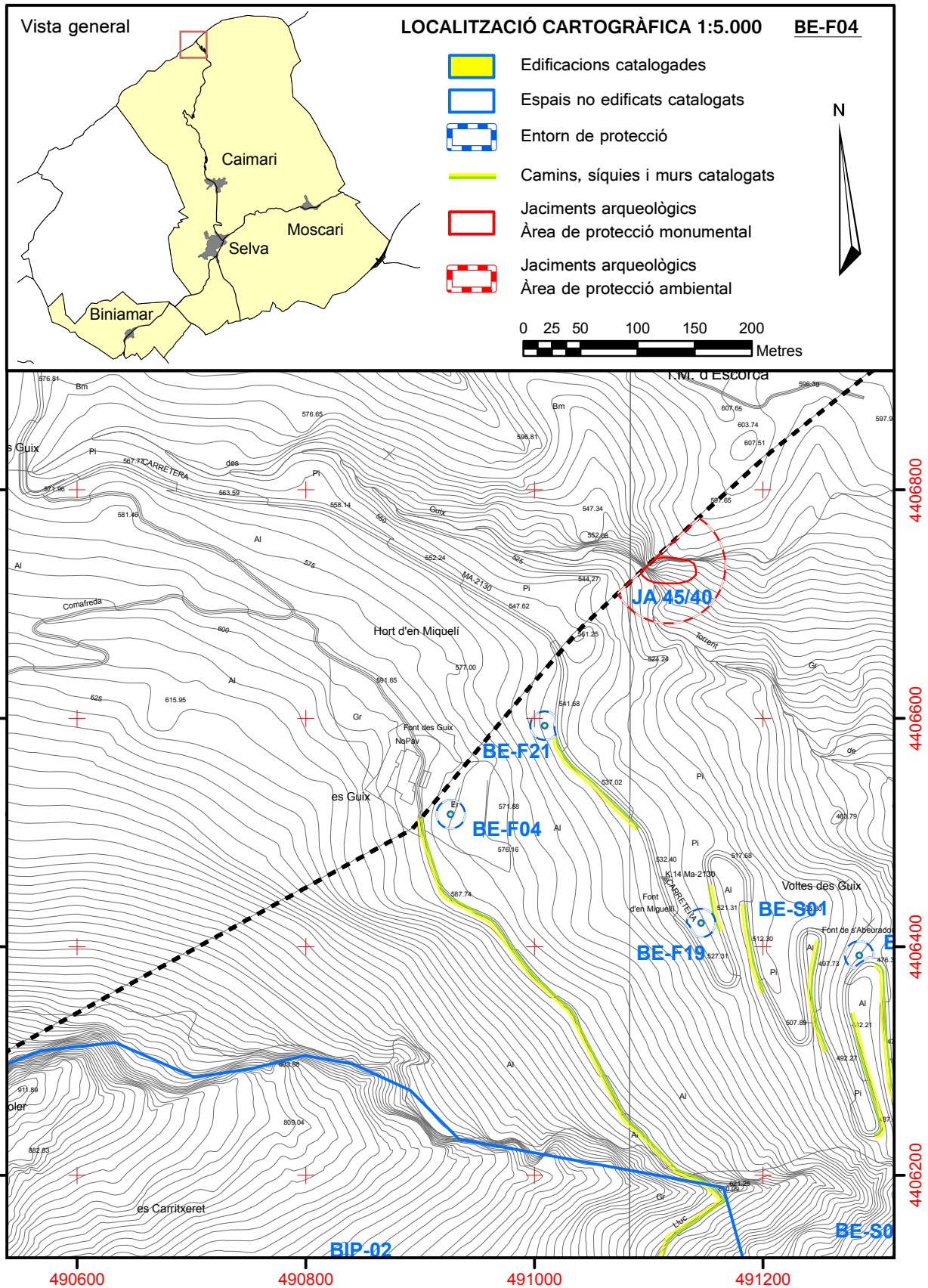
5. Protecció de l'element	
Grau de protecció	Nivell de protecció integral
Usos permesos	Els permesos per la normativa urbanística.
Elements a preservar	El conjunt format per la font de mina, la marjada i el safareig.
Intervencions preferents	Eliminar la vegetació que envaeix el safareig. Eliminar el bloc de formigó que tapa parcialment la boca de la galeria.
Intervencions admissibles	Les possibles intervencions es detallen a la memòria amb referència al corresponent grau de protecció.
Zona de protecció	Es delimita com a zona de protecció una franja envoltant la font, el safareig i la marjada, amb una amplària de 10 m amidats a partir de la cara exterior dels seus paraments, amb el concret traçat que figura en la documentació gràfica que s'adjunta. En aquesta zona no es podrà fer cap tipus d'edificació.

6. Documentació fotogràfica



7. Documentació gràfica

8. Plànol de situació



BE-F05**Font de Rentar**

1. Identificació	
Denominació	Font de Rentar / Rentadors
Tipologia	Rentadors
Categoria	Béns etnològics
Ús actual	Rentadors, desús
Ús original	Rentadors
Autoria	-
Estil o corrent	Popular

2. Localització	
Municipi	Selva
Nucli	-
Adreça	Polígon 17, parcel·la 55
Referència cadastral	07058A017000550000KK
Coord. UTM ETRS89	491931, 4400645
Entorn	Sòl rústic. Camí dels Diumenges. Al sud del nucli de Selva, entre s'Hort de Cas Misser (AE-R03) i es Molinet.

3. Descripció	
<p>Estan documentades també a, 4.1 Arquitectura civil (AE-A03) Rentadors.</p> <p>Els rentadors s'abasteixen de l'aigua de la font de Camarata (BE-F03) mitjançant una síquia en part subterrània i en part aèria que té una longitud aproximada de 130 m. La síquia s'adossa al costat nord-est del camí des Diumenges en un tram curt abans de travessar el camí i arribar als rentadors. Després de passar pels rentadors l'aigua és conduïda fins a un gran safareig adossat a l'edifici del rentadors (si bé a un nivell més baix) ja dins s'Hort de Cas Misser.</p> <p>L'edifici dels rentadors consisteix en un espai rectangular porxat, amb la pica llarguera situada al centre, en la direcció de l'eix major. La coberta és a dues vessants, amb coberta de teules sobre canyissada. La biga central és suportada per una gruixada pilastra que sorgeix del bell mig de la pica. Un dels laterals majors de l'edifici s'obri en quasi tota la seva longitud al camí d'accés i la biga-dintell suporta un pilaret de secció octogonal fet de pedra viva. El costat oposat guaita dins s'hort de Cas Misser, per damunt del safareig. Una reixa de ferro tanca els rentadors per tal d'evitar els actes vandàlics. Davant els rentadors hi ha una petita carrera emmarcada.</p> <p>Es tracta d'un espai d'ús públic de notable qualitat tant per la seva estructura com per la seva situació (visuals) i com a part del conjunt hidràulic de la font de Camarata.</p> <p>Està documentat que als anys 1837 i 1865 la font de Camarata i els seus rentadors foren escurats.</p>	
Cronologia	Documentada al segle XIX, segurament és molt anterior.
Bibliografia	<ul style="list-style-type: none"> <https://sites.google.com/a/fontsdetramuntana.com/fontsapps/home> Crespí Gómez, Marina, Gaita Socies, M. del Mar, Ordinas i Marcé, Gabriel, Rotger Moyà, Francisca R. i Vibot Railakari, Tomàs. <i>Guia patrimonial del Raiguer</i>. Marratxí: Mancomunitat des Raiguer, 2007. <http://www.ajselva.net/llocs/selva/fontsdecamarataidevalella.pdf>

4. Estat de conservació	
Estat de conservació	Bo
Intervencions	Els rentadors foren restaurats pel Consell de Mallorca a l'any 1997.

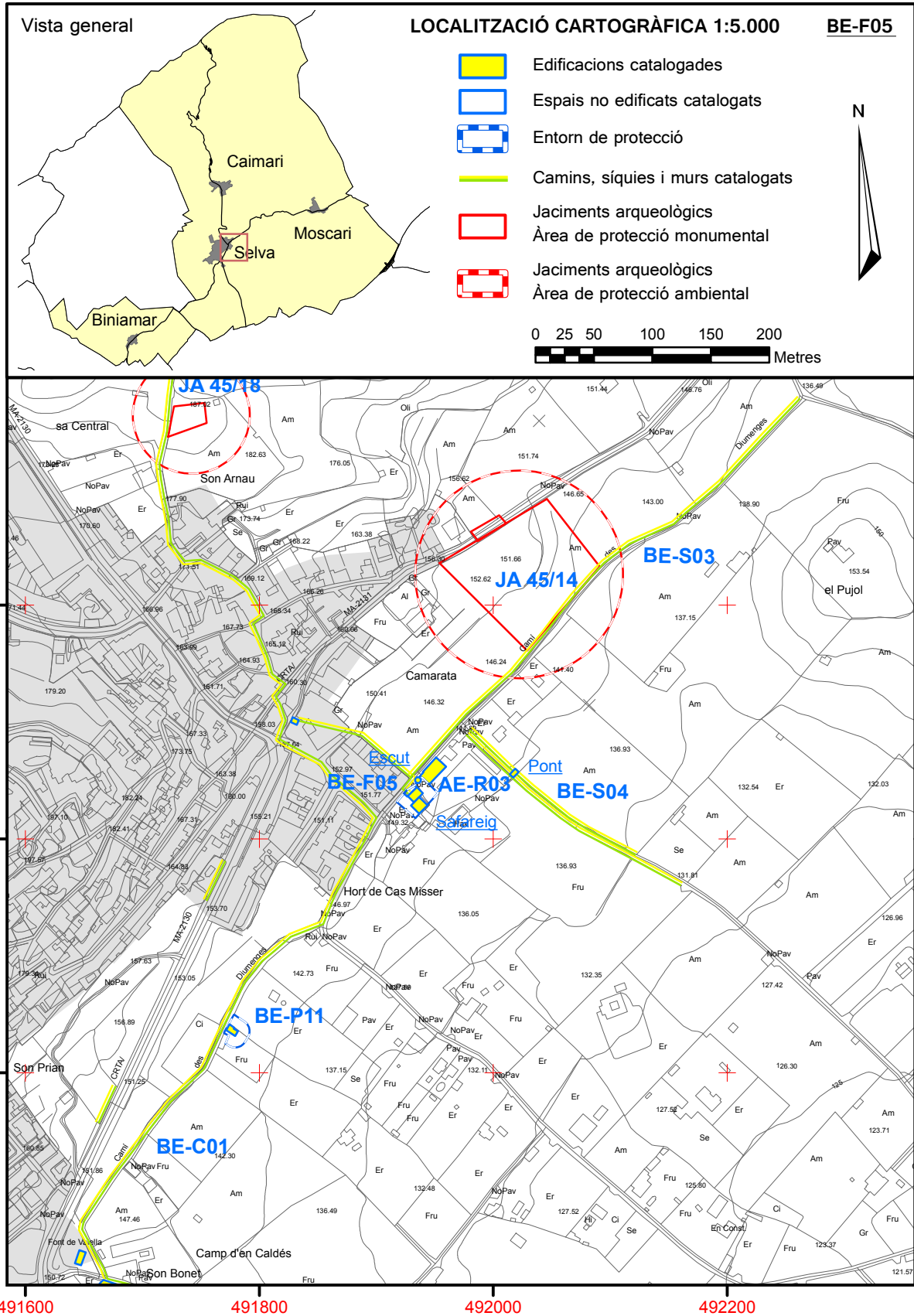
5. Protecció de l'element	
Grau de protecció	Nivell de protecció integral
Usos permesos	El permès per la normativa urbanística.
Elements a preservar	El conjunt format per la síquia, tant la part subterrània com la part aèria, els rentadors i la carrera emmarcada.
Intervencions preferents	-
Intervencions admissibles	Les possibles intervencions es detallen a la memòria amb referència al corresponent grau de protecció.
Zona de protecció	Es delimita com a zona de protecció una franja envoltant els rentadors i la carrera emmacada amb una amplària de 10 m, i amb una amplada de 4 m per a la síquia, tant en la part aèria com en la subterrània, amidats a partir de la cara exterior dels paraments, amb el concret traçat que figura en la documentació gràfica que s'adjunta. En aquesta zona no es podrà fer cap tipus d'edificació.

6. Documentació fotogràfica



7. Documentació gràfica

8. Plànol de situació



BE-F06**Font de Son Canta**

1. Identificació	
Denominació	Font de Son Canta
Tipologia	Font de mina
Categoria	Béns etnològics
Ús actual	Infraestructura hidràulica (extracció i emmagatzematge d'aigua)
Ús original	Infraestructura hidràulica (extracció i emmagatzematge d'aigua)
Autoria	-
Estil o corrent	-

2. Localització	
Municipi	Selva
Nucli	-
Adreça	Polígon 13, parcel·la 86
Referència cadastral	07058A013000860000KK
Coord. UTM ETRS89	491001, 4404374
Entorn	Sòl rústic. Sa Costa Llarga. Son Canta. Carretera d'Inca a Lluç Ma-2130 pk 10,5.

3. Descripció	
<p>La font de mina es localitza a uns 132 m al nord-est de les cases de Son Canta (AE-R10), dins de l'espai marjat també catalogat (BE-J02).</p> <p>La mina és situa al fons d'un corredor d'accés de 4 m de llargària i 0,6 m d'amplària, limitat per parets seques. La mina és de secció parabòlica, amb el sostre de lloses i està paredada en sec. L'entrada té una altura d'1,2 m i una amplària de 0,4 m.</p> <p>La mina és curta i al fons es localitza l'ullal des d'on l'aigua és conduïda per una canalització subterrània fins a un safareget i una pica situats a pocs metres.</p>	
Cronologia	-
Bibliografia	<ul style="list-style-type: none"> <https://sites.google.com/a/fontsdetramuntana.com/fontsapps/home>

4. Estat de conservació	
Estat de conservació	Regular
Intervencions	S'ha instal·lat una canonada de plàstic que condueix l'aigua fins a les cases.

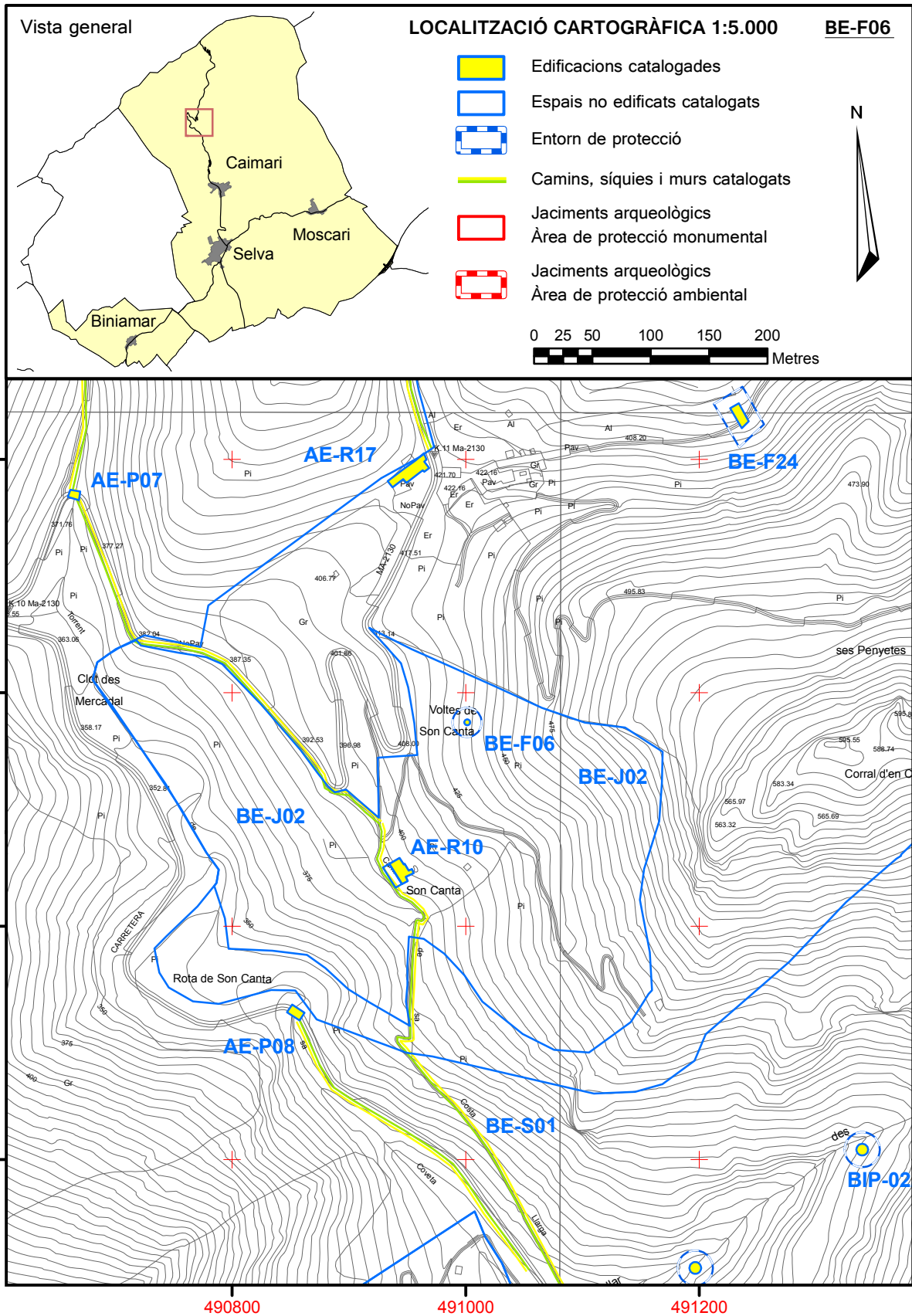
5. Protecció de l'element	
Grau de protecció	Nivell de protecció integral
Usos permesos	Els permesos per la normativa urbanística.
Elements a preservar	El conjunt format per la font de mina, el safareixet i l'abeurador.
Intervencions preferents	Es recomana la consolidació del mur que forma el passadís i restaurar el safareget.
Intervencions admissibles	Les possibles intervencions es detallen a la memòria amb referència al corresponent grau de protecció.
Zona de protecció	Es delimita com a zona de protecció una franja envoltant la font, la mina, el safareget i l'abeurador, amb una amplària de 10 m amidats a partir de la cara exterior dels seus paraments, amb el concret traçat que figura en la documentació gràfica que s'adjunta. En aquesta zona no es podrà fer cap tipus d'edificació.

6. Documentació fotogràfica



7. Documentació gràfica

8. Plànol de situació



BE-F07**Font de Son Sastre**

1. Identificació	
Denominació	Font de Son Sastre
Tipologia Categoria	Font de mina Béns etnològics
Ús actual	Infraestructura hidràulica (extracció d'aigua)
Ús original	Infraestructura hidràulica (extracció d'aigua)
Autoria	-
Estil o corrent	Popular

2. Localització	
Municipi	Selva
Nucli	-
Adreça	Polígon 13, parcel·la 57
Referència cadastral	07058A01300056
Coord. UTM ETRS89	492393, 4402931
Entorn	Sòl rústic. Camí de Binibona. Al coster meridional del puig des Albellons, costat esquerra de la carretera de Caimari i Binibona.

3. Descripció	
<p>Un corredor amb marges d'altura creixent als costats i d'uns 6 m de llargària, condueix al portal d'entrada a la mina. El portal està emmarcat en marès i té unes dimensions de 0,8 m d'amplària i 1,6 m d'altura. Està tancat amb una barrera de fusta.</p> <p>La mina està paredada en verd i té una longitud d'1,9 m fins a arribar a la galeria anegada, a la qual s'accedeix davallant dos escalons.</p> <p>A la marjada oriental del corredor exterior s'hi localitza una pica/abeurador de 2,9 m de llargària per 0,4 m d'amplària. Està paredada en verd i referida a l'interior.</p> <p>Una conducció subterrània travessa la carretera de Binibona i posteriorment, una canal de teules sobre un mur paretat en verd condueix l'aigua de la font fins a l'aljub situat a la façana septentrional de les cases de Son Sastre (AE-R08). Aquesta síquia té una longitud de 190 m.</p>	
Cronologia	-
Bibliografia	<ul style="list-style-type: none"> <https://sites.google.com/a/fontsdetramuntana.com/fontsapps/home>

4. Estat de conservació	
Estat de conservació	Regular
Intervencions	-

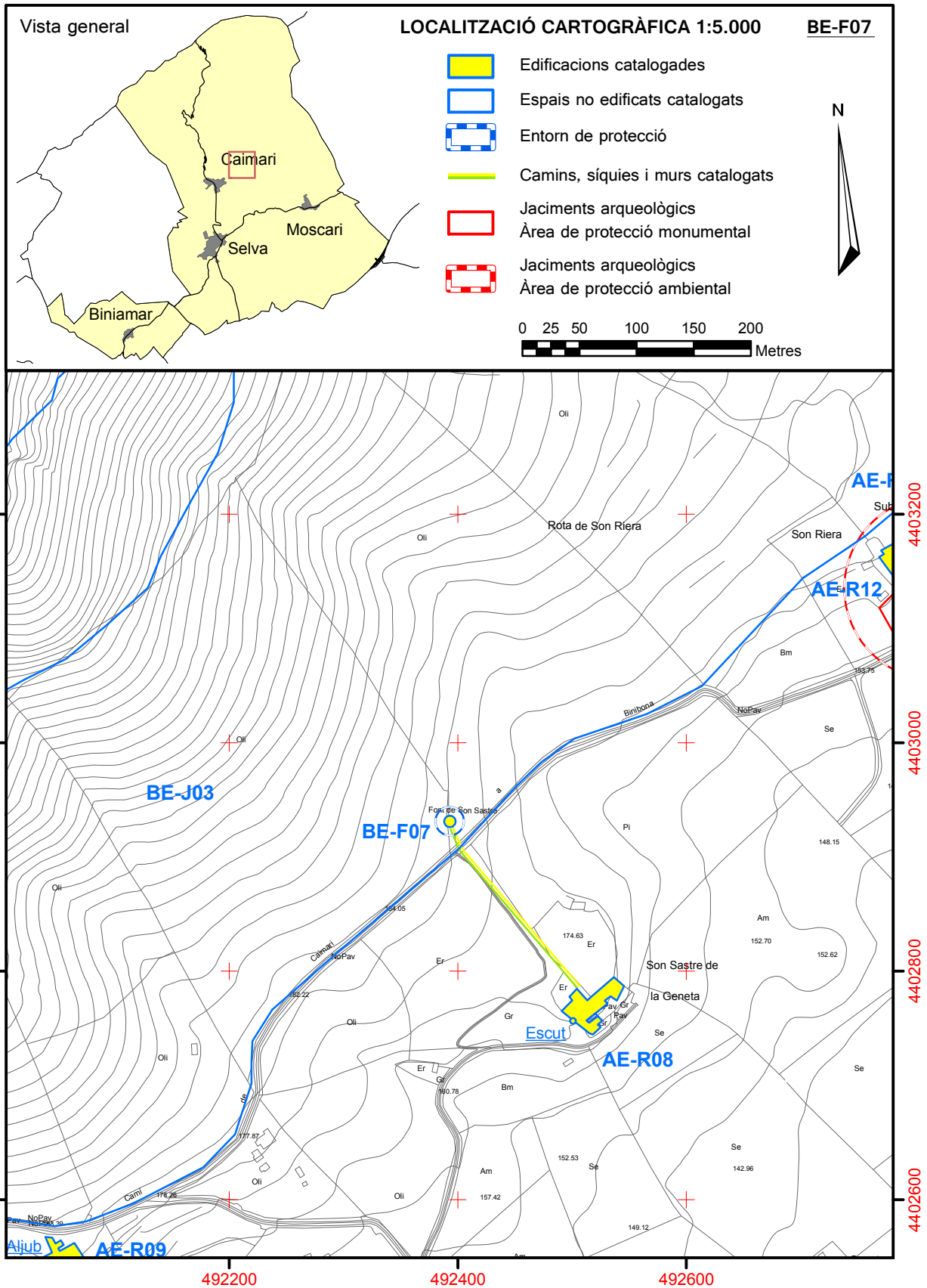
5. Protecció de l'element	
Grau de protecció	Nivell de protecció integral
Usos permesos	Els permesos per la normativa urbanística.
Elements a preservar	El conjunt format per la font, l'abeurador i la síquia.
Intervencions preferents	Eliminació de la vegetació.
Intervencions admissibles	Les possibles intervencions es detallen a la memòria amb referència al corresponent grau de protecció.
Zona de protecció	Es delimita com a zona de protecció una franja envoltant la font amb una amplària de 10 m amidats a partir de la cara exterior dels seus paraments, i una franja de 4 m a cada costat de la síquia, amb el concret traçat que figura en la documentació gràfica que s'adjunta. En aquesta zona no es podrà fer cap tipus d'edificació.

6. Documentació fotogràfica



7. Documentació gràfica

8. Plànol de situació



BE-F08**Font de Valella**

1. Identificació	
Denominació	Font de Valella
Tipologia	Pou
Categoria	Béns etnològics
Ús actual	Desús
Ús original	Agrícola i rentadors
Autoria	-
Estil o corrent	Popular

2. Localització	
Municipi	Selva
Nucli	Selva
Adreça	Carretera de Lluc Ma-2130 pk 4.000
Referència cadastral	1806404DE9010N
Coord. UTM ETRS89	491645, 4400239
Entorn	Sòl urbà. Carretera de Lluc. Barri de Valella. A la confluència del camí vell d'Inca i de la carretera de Lluc, al costat de la possessió de Son Bonet (AE-R02).

3. Descripció	
<p>La font de Valella es localitza en un espai lliure públic i al costat d'un gran plàtan (<i>Platanus orientalis</i>). La font pròpiament dita es localitza a un pou paredat amb carreus de marès amb coberta de cúpula d'un quart d'esfera paredada en verd. L'obertura del pou està tapiada per un parament de carreus de marès en el qual s'obre una finestra de 0,5 x 0,6 m.</p> <p>El pou es localitza en un espai rectangular de 2,4 m de llargària per 1,1 m d'amplària al qual s'accedeix per una escalonada de 10 escalons. Destaca la presència d'una manxa amb un roda de ferro –parcialment trencada- que permetia extreure l'aigua i una peça de pedra per la qual sortia l'aigua. En aquesta peça s'observa una data inscrita: 1899.</p> <p>L'escalonada es troba limitada per paretons paredats en verd de 0,55 m d'amplària i 0,5 m d'altura.</p> <p>Antigament, l'aigua de la font era aprofitada per alimentar uns rentadors situats al nord i avui desapareguts. Està documentada una escurada de la font als anys 1837 i 1865.</p>	
Cronologia	Les primeres notícies són del segle XIX, però segurament és anterior.
Bibliografia	<ul style="list-style-type: none"> <https://sites.google.com/a/fontsdetramuntana.com/fontsapps/home> Crespí Gómez, Marina, Gaita Socies, M. del Mar, Ordinas i Marcé, Gabriel, Rotger Moyà, Francisca R. i Vibot Railakari, Tomàs. <i>Guia patrimonial del Raiguer</i>. Marratxí: Mancomunitat des Raiguer, 2007. <http://www.ajselsva.net/llocs/selva/fontsdecamarataidevalella.pdf>

4. Estat de conservació	
Estat de conservació	Bo
Intervencions	La font i el seu entorn han estat rehabilitats.

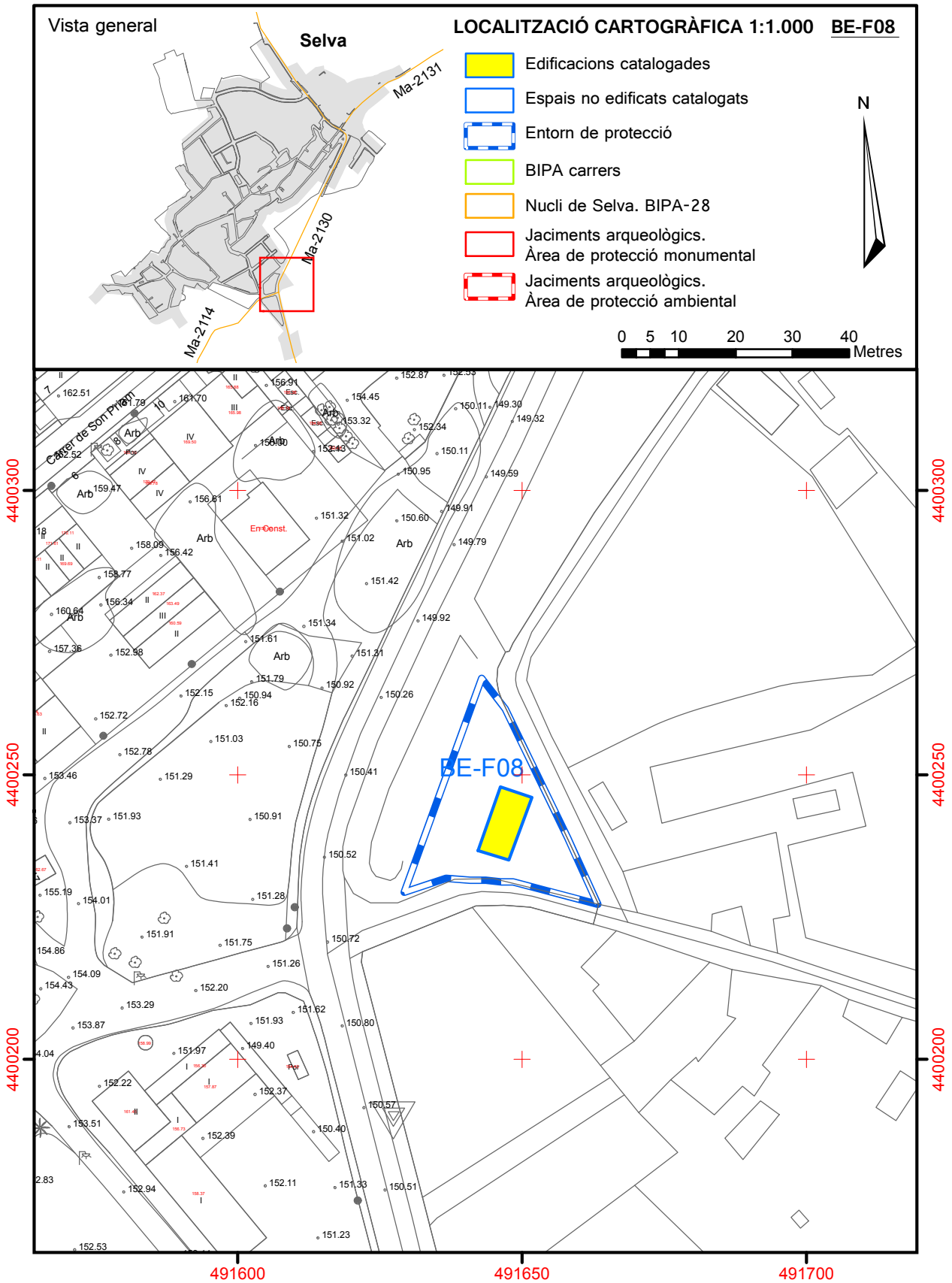
5. Protecció de l'element	
Grau de protecció	Nivell de protecció integral
Usos permesos	Els permesos per la normativa urbanística.
Elements a preservar	El conjunt de la font incloent el pou, la manxa de ferro, l'escalonada i el seu entorn.
Intervencions preferents	-
Intervencions admissibles	Les possibles intervencions es detallen a la memòria amb referència al corresponent grau de protecció.
Zona de protecció	Es delimita com a zona de protecció una franja envoltant la font amb una amplària de 10 m amidats a partir de la cara exterior dels seus paraments, amb el concret traçat que figura en la documentació gràfica que s'adjunta. En aquesta zona no es podrà fer cap tipus d'edificació.

6. Documentació fotogràfica



7. Documentació gràfica

8. Plànol de situació



BE-F09**Font de na Bernadeta**

1. Identificació	
Denominació	Font de na Bernadeta
Tipologia Categoria	Font de mina Béns etnològics
Ús actual	Desús
Ús original	Infraestructura hidràulica (extracció i emmagatzematge d'aigua)
Autoria	-
Estil o corrent	Popular

2. Localització	
Municipi	Selva
Nucli	-
Adreça	Polígon 18, parcel·la 10
Referència cadastral	07058A01800010
Coord. UTM ETRS89	493315, 4402569
Entorn	Sòl rústic. Camí de sa Bisbal. En una zona boscosa del coster septentrional de l'elevació on es situen les cases de sa Bisbal.

3. Descripció	
<p>El 1883, per mor de la devoció a Nostra Senyora de Lourdes que el capellà Martí Torrens promogué a l'església de Moscarí, fou col·locada en la font de mina que hi ha darrera les cases de sa Bisbal (AE-R24), una imatge de la Verge que havien portat de Lourdes després d'una massiva peregrinació de moscariençs. A partir d'aquell moment la font va ser coneguda com la Bernadeta, en record de Santa Bernadette Soubirous.</p> <p>Conjunt format per una font de mina, un berenador i un abeurador.</p> <p>Una galeria en forma de L de 3,5 m de llargària i una amplària a l'entrada de 0,8 m condueix a l'entrada de la font. Els murs estan paredats en verd amb pedretes incrustades a les juntes. El portal d'entrada a la font està emmarcat en marès i té una altura d'1,2 m i una amplària de 0,7 m.</p> <p>La mina té una longitud de 2,8 m i una amplària de 0,8 m, la coberta és de volta amb les pedres col·locades de fil. Al trespol s'hi localitza una pica d'1,1 m de longitud i 0,4 m d'amplària.</p> <p>Al costat oriental de la font es localitza un berenador format per una taula circular de pedra i un pedrís també circular, obert per un costat i paredat en verd.</p> <p>A pocs metres al nord es localitza un abeurador, paredat en verd i referit a l'interior.</p>	
Cronologia	Segle XIX
Bibliografia	<ul style="list-style-type: none"> <https://sites.google.com/a/fontsdetramuntana.com/fontsapps/home> Ordinas Garau, Antoni, París Morey, Antoni i Rotger Moyá, Francesca. <i>Moscarí i el seu districte</i>. Palma: Ajuntament de Selva, 2006.

4. Estat de conservació	
Estat de conservació	Regular. Els paraments de la galeria situada davant la mina presenten cruïses importants i desplaçaments. El pedrís del berenador presenta descrostats i desperfectes.
Intervencions	-

5. Protecció de l'element	
Grau de protecció	Nivell de protecció integral
Usos permesos	Els permesos per la normativa urbanística.
Elements a preservar	El conjunt format per l'abeurador, el berenador i la font.
Intervencions preferents	Reparar el murs de la galeria que condueix a la font. Reparar els desperfectes del pedrís del berenador.
Intervencions admissibles	Les possibles intervencions es detallen a la memòria amb referència al corresponent grau de protecció.
Zona de protecció	Es delimita com a zona de protecció una franja envoltant la font, el berenador i l'abeurador amb una amplària de 10 m amidats a partir de la cara exterior dels seus paraments, amb el concret traçat que figura en la documentació gràfica que s'adjunta. En aquesta zona no es podrà fer cap tipus d'edificació.

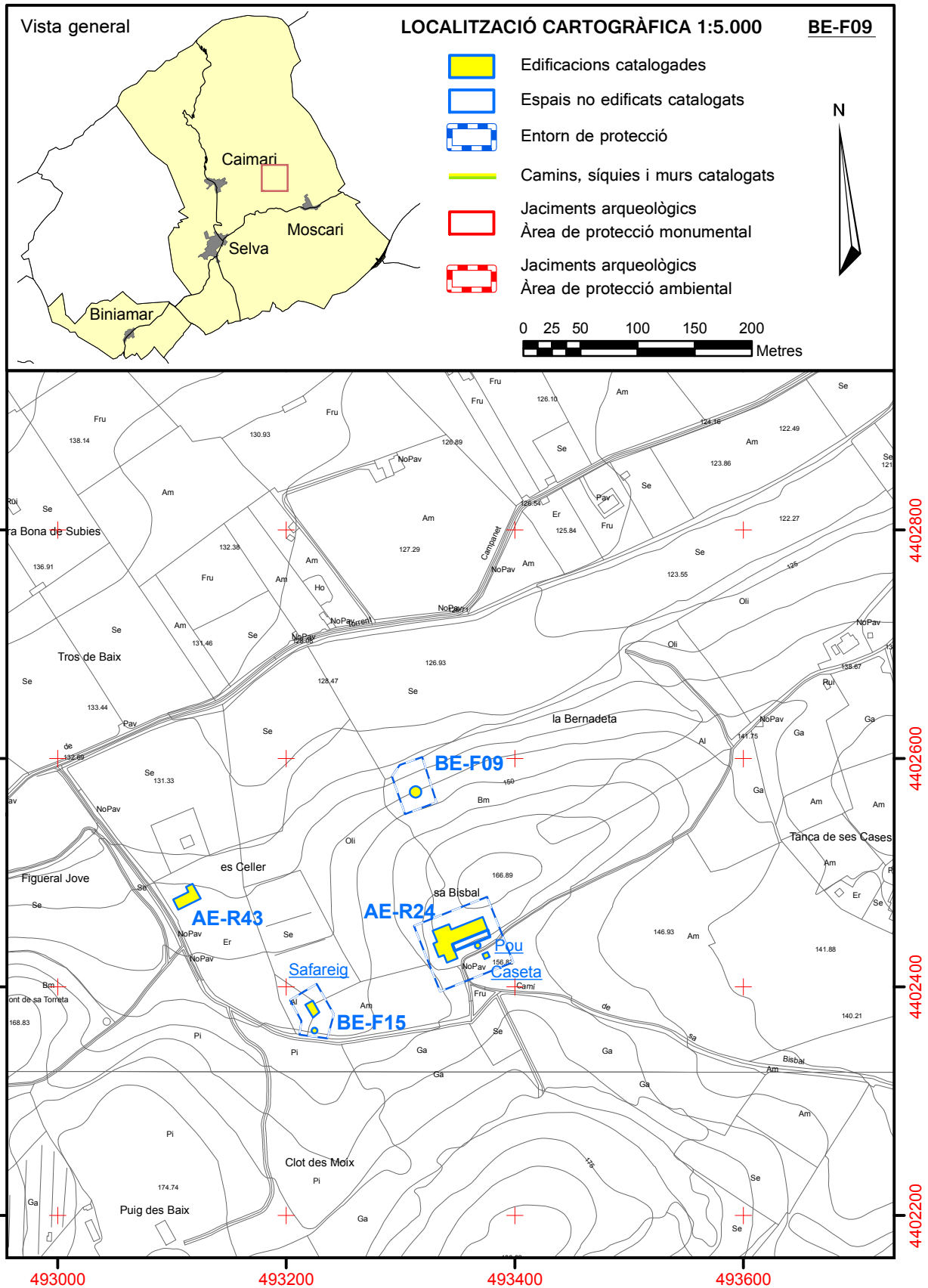
6. Documentació fotogràfica





7. Documentació gràfica

8. Plànol de situació



BE-F10**Font de s'Abeurador**

1. Identificació	
Denominació	Font de s'Abeurador
Tipologia Categoria	Abeurador Béns etnològics
Ús actual	Desús
Ús original	Infraestructura hidràulica (extracció i emmagatzematge d'aigua)
Autoria	-
Estil o corrent	Popular

2. Localització	
Municipi	Selva
Nucli	-
Adreça	Polígon 13, parcel·la 89
Referència cadastral	07058A013000890000KX
Coord. UTM ETRS89	491284, 4406400
Entorn	Sòl rústic. Ses Voltes. Carretera d'Inca a Lluç Ma-2130 pk 13,1. A la zona de muntanya a prop del Salt de la Bella Dona (BIP-01) i al costat de la carretera de Lluç.

3. Descripció	
<p>És una de les infraestructures lligades a la construcció de la carretera de Lluç i destinada a l'aprofitament de l'aigua. L'aigua recollida és conduïda per una canal de teules adossada a un dels murs de sosteniment dels talussos de la carretera fins a una pica.</p> <p>Aquesta pica és de pedra viva i té unes dimensions interiors d'1,7 m de llargària per 0,8 m d'amplària.</p> <p>El mur de sosteniment del talús és de pedra ben obrada i enqueixalada i té una altura d'1,8 m.</p>	
Cronologia	Segle XIX (1884-1891)
Bibliografia	<ul style="list-style-type: none"> <https://sites.google.com/a/fontsdetramuntana.com/fontsapps/home>

4. Estat de conservació	
Estat de conservació	Bo. La pica es troba envaïda per la vegetació.
Intervencions	S'ha instal·lat una canonada de plàstic.

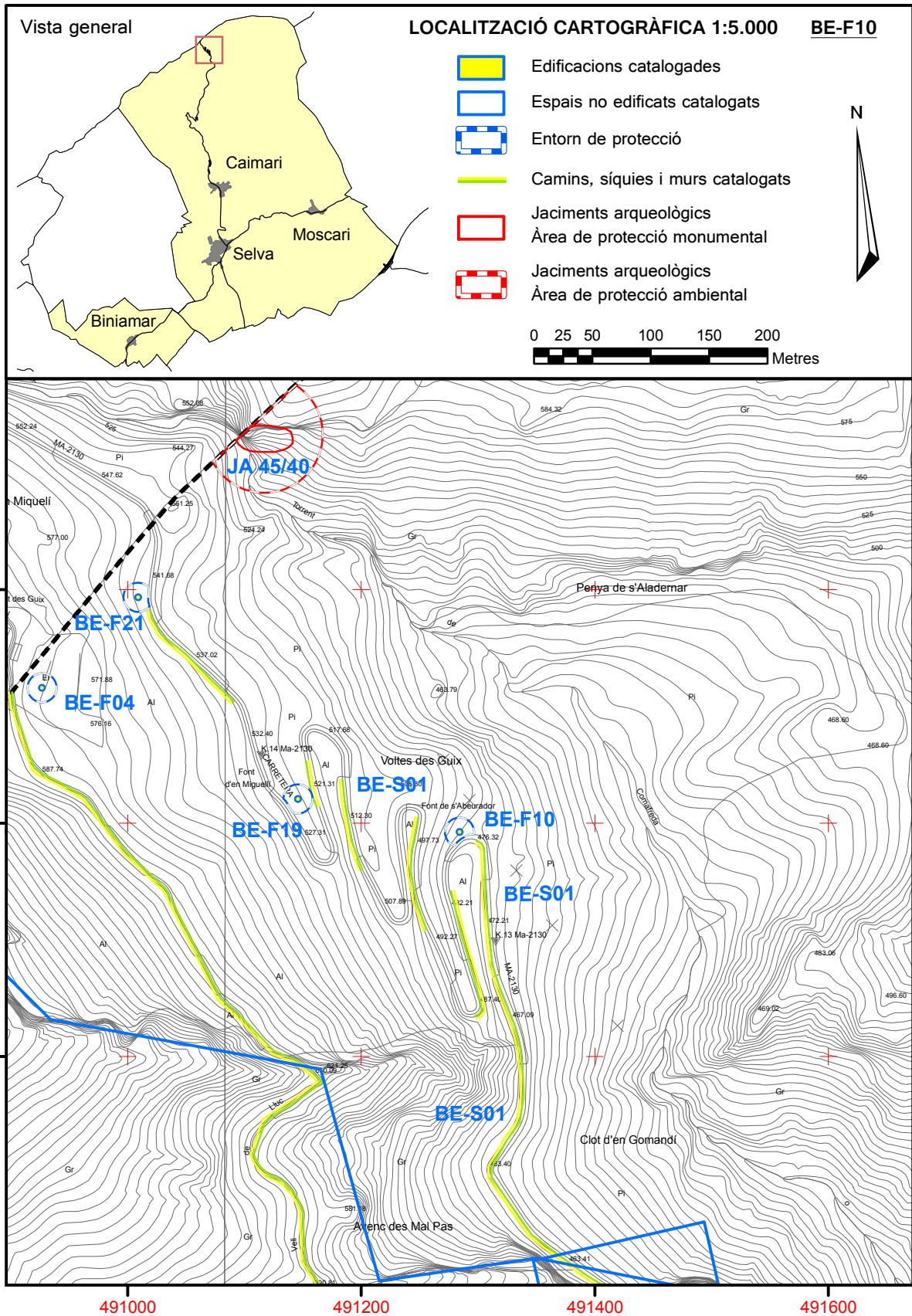
5. Protecció de l'element	
Grau de protecció	Nivell de protecció integral
Usos permesos	Els permesos per la normativa urbanística.
Elements a preservar	El conjunt format pel mur, la canal i la pica.
Intervencions preferents	Eliminar la vegetació i la canonada de plàstic.
Intervencions admissibles	Les possibles intervencions es detallen a la memòria amb referència al corresponent grau de protecció.
Zona de protecció	Es delimita com a zona de protecció una franja envoltant el mur, la canal i la pica amb una amplària de 10 m amidats a partir de la cara exterior dels seus paraments, amb el concret traçat que figura en la documentació gràfica que s'adjunta. En aquesta zona no es podrà fer cap tipus d'edificació.

6. Documentació fotogràfica



7. Documentació gràfica

8. Plànol de situació



BE-F11**Font de s'Hort de Dalt /
d'es Noguer**

1. Identificació	
Denominació	Font de s'Hort de Dalt / Font d'es Noguer
Tipologia Categoria	Font de mina Béns etnològics
Ús actual	Infraestructura hidràulica (extracció i emmagatzematge d'aigua)
Ús original	Infraestructura hidràulica (extracció i emmagatzematge d'aigua)
Autoria	-
Estil o corrent	Popular

2. Localització	
Municipi	Selva
Nucli	-
Adreça	Polígon 12, parcel·la 16
Referència cadastral	07058A012000160000KX
Coord. UTM ETRS89	490147, 4403233
Entorn	Sòl rústic. Camí dels Horts (BE-C05). Zona de muntanya, al límit entre la zona d'antigues marjades i el bosc en un comellar subsidiari del comellar des Horts.

3. Descripció	
<p>L'aigua és captada al punt on es localitza un pou mare que ha estat substituït per un tub de ciment. Una galeria subterrània d'uns 30 m de longitud condueix l'aigua fins a un aljubet integrat en el terreny.</p> <p>El desguàs de l'aljub es produeix pel seu costat nord-est on es localitza un parament de paret seca sobre el qual s'ha acumulat un gran degotís de calç.</p> <p>En el mateix costat es localitza una piqueta feta amb un cossi i una capelleta des de la qual parteixen les canonades modernes que abasteixen les cases des Horts.</p> <p>La font de s'Hort de Dalt forma part del jaciment arqueològic JA 45/24.</p>	
Cronologia	Medieval
Bibliografia	<ul style="list-style-type: none"> <https://sites.google.com/a/fontsdetramuntana.com/fontsapps/home>

4. Estat de conservació	
Estat de conservació	Bo
Intervencions	S'ha instal·lat sobre la surgència un tub de ciment prefabricat a manera de pou mare. S'ha instal·lat una canonada de plàstic per conduir l'aigua a les cases.

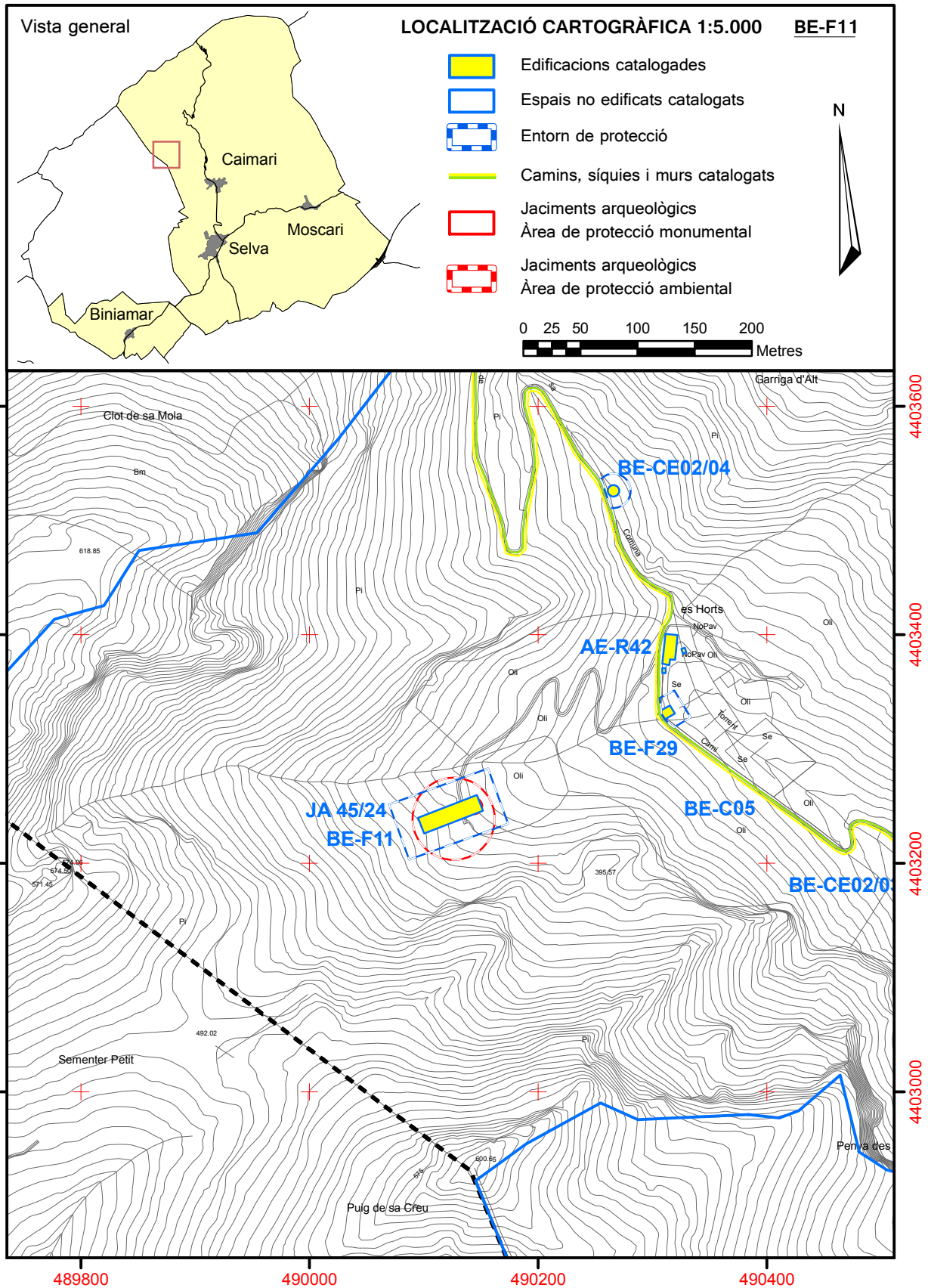
5. Protecció de l'element	
Grau de protecció	Nivell de protecció integral
Usos permesos	Els permesos per la normativa urbanística.
Elements a preservar	El conjunt format per la surgència, el tram de galeria, l'aljubet i el cossí. Ocultar i/o integrar la conducció d'aigua a les cases.
Intervencions preferents	Donar un tractament tradicional al condicionament del pou mare.
Intervencions admissibles	Les possibles intervencions es detallen a la memòria amb referència al corresponent grau de protecció.
Zona de protecció	Es delimita com a zona de protecció una franja de 10 m envoltant el pou mare, la galeria i l'aljubet amidats a partir de la cara exterior dels seus paraments, amb el concret traçat que figura en la documentació gràfica que s'adjunta. En aquesta zona no es podrà fer cap tipus d'edificació.

6. Documentació fotogràfica



7. Documentació gràfica

8. Plànol de situació



BE-F12**Font de Sa Coma I**

1. Identificació	
Denominació	Font de Sa Coma I
Tipologia Categoria	Font de mina Béns etnològics
Ús actual	Infraestructura hidràulica (extracció i emmagatzematge d'aigua)
Ús original	Infraestructura hidràulica (extracció i emmagatzematge d'aigua)
Autoria	-
Estil o corrent	Popular

2. Localització	
Municipi	Selva
Nucli	-
Adreça	Polígon 13, parcel·la 123
Referència cadastral	07058A013001230000KI
Coord. UTM ETRS89	491993, 4405255
Entorn	Sòl rústic. Sa Coma. A la zona de muntanya, dintre de l'olivari que ocupa el comellar entre sa Coma i es Barracar.

3. Descripció	
<p>Font de mina situada a uns 200 m a l'oest de les cases de sa Coma (AR-R18), al costat del camí entre aquestes cases i es Barracar (AE-R17).</p> <p>Es tracta d'una font de mina feta amb una galeria de perfil d'arc rodó paredat en sec d'uns 14 m de llargària. La boca de la mina s'obre en un tram de marjada paredada en sec. El trespol és de pedra i s'hi localitza una pica i una canal.</p> <p>Al costat de l'entrada hi ha una pica encastada en terra.</p>	
Cronologia	-
Bibliografia	<ul style="list-style-type: none"> <https://sites.google.com/a/fontsdetramuntana.com/fontsapps/home>

4. Estat de conservació	
Estat de conservació	Bo
Intervencions	-

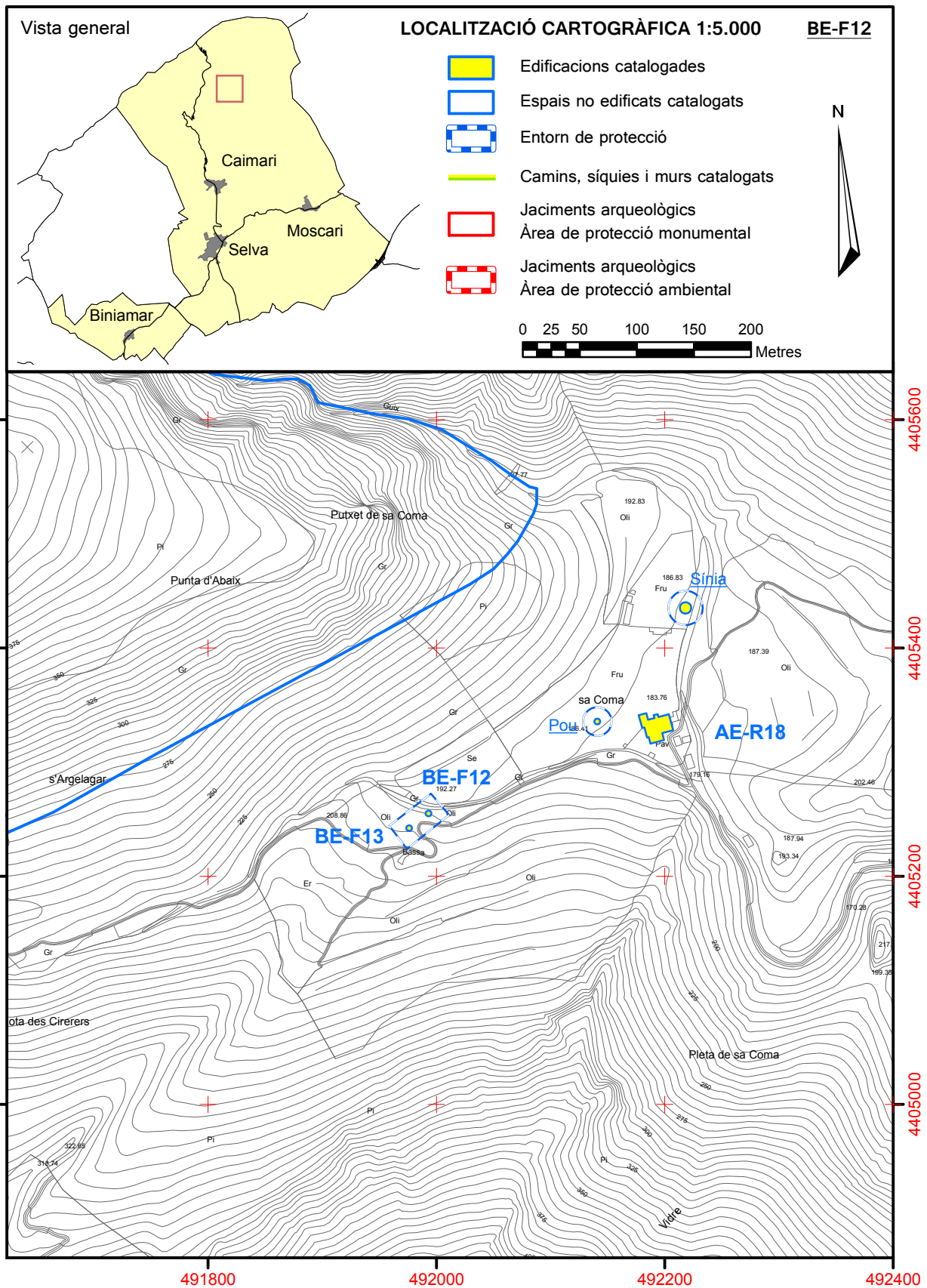
5. Protecció de l'element	
Grau de protecció	Nivell de protecció integral
Usos permesos	Els permesos per la normativa urbanística.
Elements a preservar	El conjunt format pel tram de marjada, la mina i la pica.
Intervencions preferents	-
Intervencions admissibles	Les possibles intervencions es detallen a la memòria amb referència al corresponent grau de protecció.
Zona de protecció	Es delimita com a zona de protecció una franja envoltant la font, la mina i el marge amb una amplària de 10 m amidats a partir de la cara exterior dels seus paraments, amb el concret traçat que figura en la documentació gràfica que s'adjunta. En aquesta zona no es podrà fer cap tipus d'edificació. Aquesta zona de protecció coincideix amb la de la font de Sa Coma II (BE-F13).

6. Documentació fotogràfica



7. Documentació gràfica

8. Plànol de situació



BE-F13

Font de Sa Coma II

1. Identificació	
Denominació	Font de Sa Coma II
Tipologia	Font de mina
Categoria	Béns etnològics
Ús actual	Infraestructura hidràulica (extracció i emmagatzematge d'aigua)
Ús original	Infraestructura hidràulica (extracció i emmagatzematge d'aigua)
Autoria	-
Estil o corrent	Popular

2. Localització	
Municipi	Selva
Nucli	-
Adreça	Polígon 13, parcel·la 123
Referència cadastral	07058A013001230000KI
Coord. UTM ETRS89	491976, 4405242
Entorn	Sòl rústic. Sa Coma. A la zona de muntanya, dintre de l'olivar que ocupa el comellar entre sa Coma i es Barracar.

3. Descripció	
<p>Font de mina situada a uns 200 m a l'oest de les cases de sa Coma (AE-R18), al costat del camí entre aquestes cases i es Barracar (AE-R17).</p> <p>Es tracta d'una font tipus "qanat" amb una galeria d'uns 8 m de llargària i amb un pou mare d'uns 2,20 m d'altura al fons.</p> <p>La boca de la mina s'obre en un tram de marjada paredada en sec i es troba tancada per una barrera de fusta. La galeria està paredada en sec i té un perfil parabòlic.</p> <p>S'accedeix a la font mitjançant un corredor paredat en sec amb parets d'altura creixent. Al començament d'aquest corredor hi ha dos abeuradors.</p>	
Cronologia	-
Bibliografia	<ul style="list-style-type: none"> <https://sites.google.com/a/fontsdetramuntana.com/fontsapps/home>

4. Estat de conservació	
Estat de conservació	Regular. S'ha esboldregat parcialment el pou mare de la font.
Intervencions	-

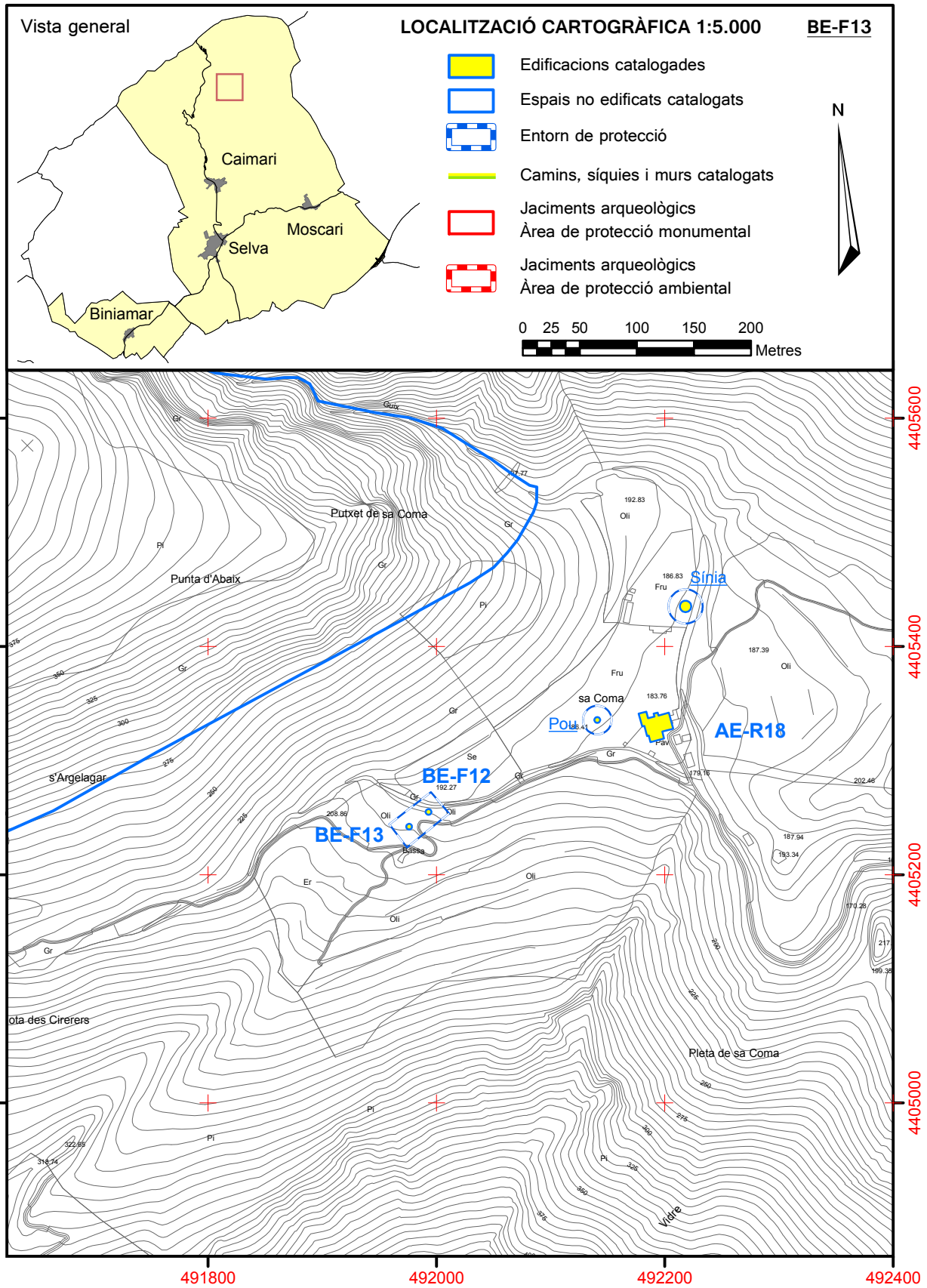
5. Protecció de l'element	
Grau de protecció	Nivell de protecció integral
Usos permesos	Els permesos per la normativa urbanística.
Elements a preservar	El conjunt format pel corredor, la marjada i la galeria de la mina. Abeuradors.
Intervencions preferents	Reparar l'esboldrec del pou mare de la font.
Intervencions admissibles	Les possibles intervencions es detallen a la memòria amb referència al corresponent grau de protecció.
Zona de protecció	Es delimita com a zona de protecció una franja envoltant la font, la mina, els abeuradors i la canal de pedra amb una amplària de 10 m amidats a partir de la cara exterior dels seus paraments, amb el concret traçat que figura en la documentació gràfica que s'adjunta. En aquesta zona no es podrà fer cap tipus d'edificació. Aquesta zona de protecció coincideix amb la de la font de Sa Coma I (BE-F12).

6. Documentació fotogràfica



7. Documentació gràfica

8. Plànol de situació



BE-F14**Font de Sa Coma d'en Mairata**

1. Identificació	
Denominació	Font de Sa Coma d'en Mairata
Tipologia Categoria	Bassa Béns etnològics
Us actual	Infraestructura hidràulica (extracció i emmagatzematge d'aigua)
Us original	Infraestructura hidràulica (extracció i emmagatzematge d'aigua)
Autoria	-
Estil o corrent	-

2. Localització	
Municipi	Selva
Nucli	-
Adreça	Polígon 12, parcel·la 15
Referència cadastral	07058A012000150000KD
Coord. UTM ETRS89	490673, 4402098
Entorn	Sòl rústic. A la zona de muntanya, a l'oest del poble de Gaimari i al costat del camí de sa coma d'en Mairata

3. Descripció	
<p>Bassa coberta que recull les aigües d'un fontinyol que brolla al costat del camí de la coma d'en Mairata, a prop del desviament que comunica amb es Fornassos.</p> <p>La coberta de la bassa té 6 m de llargària. Un corredor de 2,8 m de llargària per 0,9 m d'amplària paredat en sec permet descendir mitjançant uns escalons fins a l'entrada de la bassa, on hi ha una barrera metàl·lica.</p> <p>L'interior de la bassa es troba referit de ciment.</p>	
Cronologia	-
Bibliografia	<ul style="list-style-type: none"> <https://sites.google.com/a/fontsdetramuntana.com/fontsapps/home>

4. Estat de conservació	
Estat de conservació	Bo.
Intervencions	L'interior de la bassa ha estat referit amb ciment.

5. Protecció de l'element	
Grau de protecció	Nivell de protecció integral
Usos permesos	Els permesos per la normativa urbanística.
Elements a preservar	El conjunt format per la bassa coberta i el corredor d'accés.
Intervencions preferents	-
Intervencions admissibles	Les possibles intervencions es detallen a la memòria amb referència al corresponent grau de protecció.
Zona de protecció	Es delimita com a zona de protecció una franja envoltant la bassa i el corredor d'accés amb una amplària de 10 m amidats a partir de la cara exterior dels seus paraments, amb el concret traçat que figura en la documentació gràfica que s'adjunta. En aquesta zona no es podrà fer cap tipus d'edificació.

6. Documentació fotogràfica



7. Documentació gràfica

8. Plànol de situació

BE-F15**Font des Safareig**

1. Identificació	
Denominació	Font des Safareig
Tipologia Categoria	Pou, síquia, safareig Béns etnològics
Ús actual	Infraestructura hidràulica (extracció i emmagatzematge d'aigua)
Ús original	Infraestructura hidràulica (extracció i emmagatzematge d'aigua)
Autoria	-
Estil o corrent	Popular

2. Localització	
Municipi	Selva
Nucli	-
Adreça	Polígon 18, parcel·la 148
Referència cadastral	07058A018001480000KQ
Coord. UTM ETRS89	493228, 4402373
Entorn	Sòl rústic. A la zona aturonada situada entre Caimari i Moscarí, entre es Celler (AE-R43) i les cases de Sa Bisbal (AE-R24).

3. Descripció	
<p>Petit sistema hidràulic format per un pou mare que presenta un coll de planta circular paredat en sec, una síquia subterrània d'uns 15 m de longitud i un safareig de forma rectangular.</p> <p>El safareig es localitza a la raconada formada per dues marjades. Està paredat en verd amb els coronaments dels murs de carreus de marès. Presenta capelleta i sobreexidor.</p> <p>L'aigua de la font és emprada per a regar un hort de fruiters.</p>	
Cronologia	-
Bibliografia	<ul style="list-style-type: none"> <https://sites.google.com/a/fontsdetramuntana.com/fontsapps/home>

4. Estat de conservació	
Estat de conservació	Bo
Intervencions	S'ha referit amb ciment el coll del pou. L'antiga canalització ha estat substituïda per un tub de plàstic soterrat.

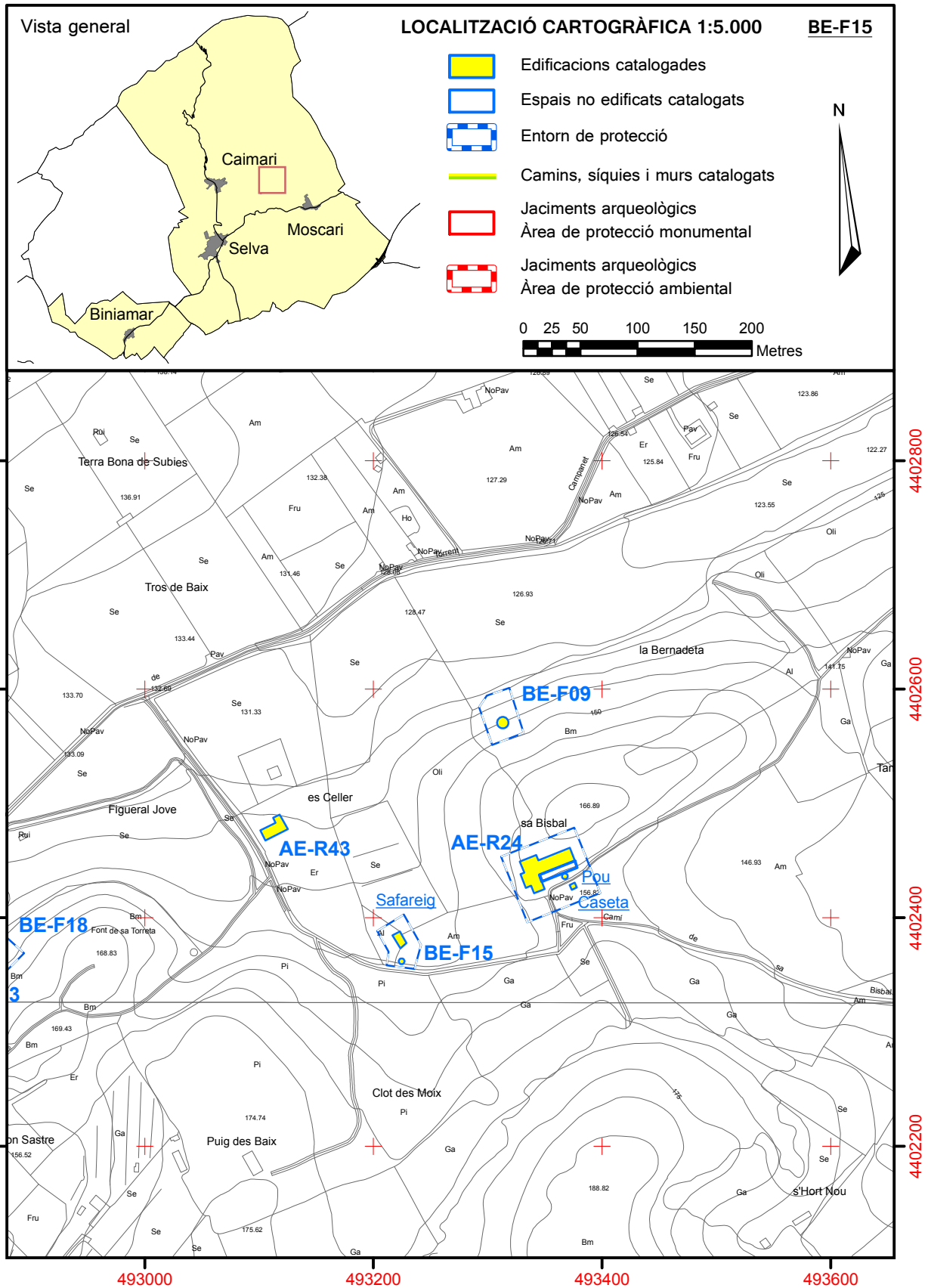
5. Protecció de l'element	
Grau de protecció	Nivell de protecció integral
Usos permesos	El permès per la normativa urbanística.
Elements a preservar	El conjunt del sistema hidràulic format pel pou, la síquia i el safareig.
Intervencions preferents	-
Intervencions admissibles	Les possibles intervencions es detallen a la memòria amb referència al corresponent grau de protecció.
Zona de protecció	Es delimita com a zona de protecció una franja envoltant la bassa i el corredor d'accés amb una amplària de 10 m amidats a partir de la cara exterior dels seus paraments, amb el concret traçat que figura en la documentació gràfica que s'adjunta. En aquesta zona no es podrà fer cap tipus d'edificació.

6. Documentació fotogràfica



7. Documentació gràfica

8. Plànol de situació



BE-F16**Font de sa Mata**

1. Identificació	
Denominació	Font de sa Mata
Tipologia	Font de mina
Categoria	Béns etnològics
Ús actual	Infraestructura hidràulica (extracció i emmagatzematge d'aigua)
Ús original	Infraestructura hidràulica (extracció i emmagatzematge d'aigua)
Autoria	-
Estil o corrent	Popular

2. Localització	
Municipi	Selva
Nucli	-
Adreça	Polígon 15, parcel·la 27
Referència cadastral	07058A015000270000KQ
Coord. UTM ETRS89	492730, 4406853
Entorn	Sòl rústic. A la zona de muntanya, al nord del terme a prop del límit amb el terme d'Escorca i dintre de la finca pública de ses Figueroles.

3. Descripció	
<p>Font de mina situada a uns 150 m a l'oest de les cases de ses Figueroles (AE-R19), al costat del camí (BE-C07) i del torrent que drena el comellar de ses Figueroles.</p> <p>La font es situa al peu d'una marjada de 3,7 m d'altura paredada en sec.</p> <p>La galeria de la mina combina el paredat en sec, amb la roca natural i té una entrada de 0,6 m d'amplària per 1,2 m d'altura. La galeria té una llargària de 3,5 m, una amplària a l'entorn dels 0,9 m i una altura d'1,7 m. El sostre és de lloses planes i el trespol de la galeria va descendint a mesura que ens endinsem fins a arribar a la surgència.</p> <p>A 5 metres de la boca de la font, hi ha una pica de pedra viva que es feia servir com abeurador pel ramat. Té unes dimensions interiors de 0,7 m per 0,5 m.</p>	
Cronologia	-
Bibliografia	<ul style="list-style-type: none"> • <https://sites.google.com/a/fontsdetramuntana.com/fontsapps/home> • <http://www.caib.es/sites/espaisnaturalsprotegits/ca/finca_publica_de_ses_figueroles-22015/>

4. Estat de conservació	
Estat de conservació	Regular. La font es troba envaïda per la vegetació i a l'interior de la galeria s'acumulen les pedres arrossegades des de l'exterior.
Intervencions	-

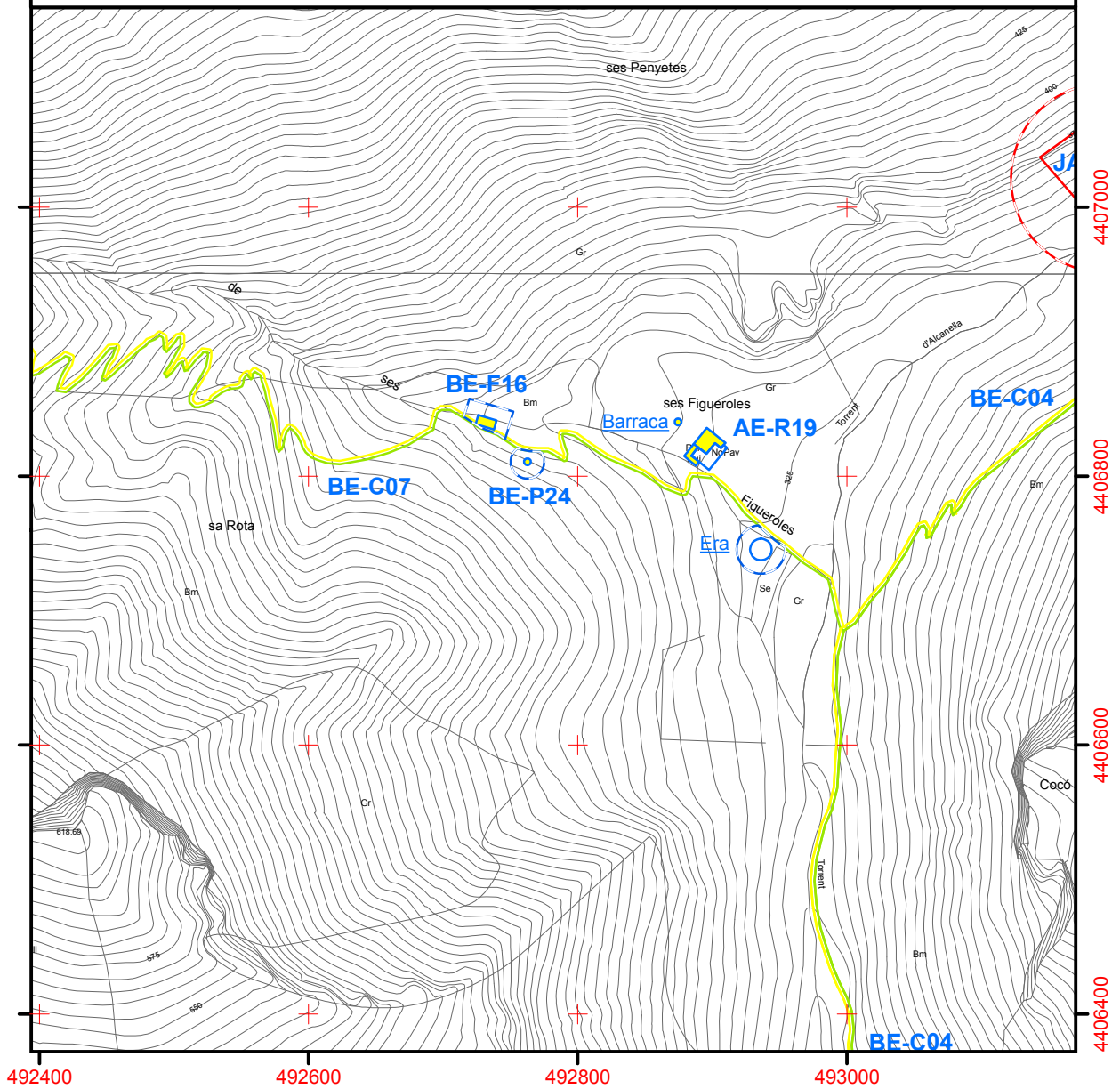
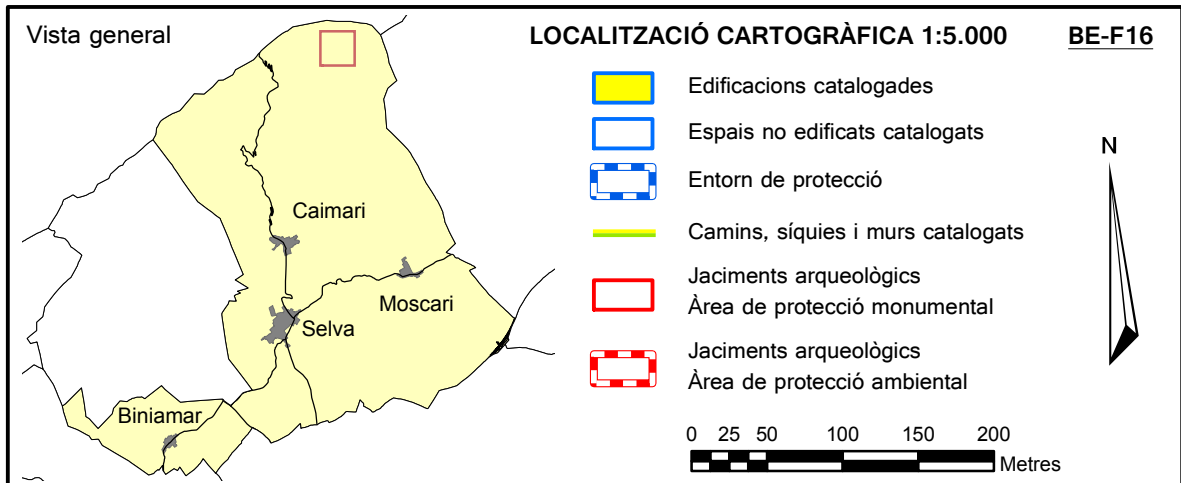
5. Protecció de l'element	
Grau de protecció	Nivell de protecció integral
Usos permesos	Els permesos per la normativa urbanística.
Elements a preservar	El conjunt format per la pica, la font i la marjada en la qual es situa.
Intervencions preferents	Eliminar la vegetació que envaeix el conjunt. Eliminar les pedres que han estat arrossegades a l'interior de la galeria.
Intervencions admissibles	Les possibles intervencions es detallen a la memòria amb referència al corresponent grau de protecció.
Zona de protecció	Es delimita com a zona de protecció una franja envoltant la font, la pica i la marjada en la qual es situa amb una amplària de 10 m amidats a partir de la cara exterior dels seus paraments, amb el concret traçat que figura en la documentació gràfica que s'adjunta. En aquesta zona no es podrà fer cap tipus d'edificació.

6. Documentació fotogràfica



7. Documentació gràfica

8. Plànol de situació



BE-F17**Font de sa Rota**

1. Identificació	
Denominació	Font de sa Rota / Font de sa Rota dels cirerers
Tipologia Categoria	Font de broll Béns etnològics
Ús actual	Desús
Ús original	Infraestructura hidràulica (extracció i emmagatzematge d'aigua)
Autoria	-
Estil o corrent	Popular

2. Localització	
Municipi	Selva
Nucli	-
Adreça	Polígon 15, parcel·la 27
Referència cadastral	07058A015000270000KQ
Coord. UTM ETRS89	492282, 4406820
Entorn	Sòl rústic. A la zona de muntanya, al nord del terme a prop del límit amb el terme d'Escorca i dintre de la finca pública de ses Figueroles.

3. Descripció	
<p>Font situada a 80 m al sud-est de la casa de sa Rota de Dalt.</p> <p>El conjunt està format per un safareig que recull l'aigua d'un broll situat a una distància de 6 m.</p> <p>El safareig té forma rectangular i unes dimensions interiors de 2,5 m per 2,9 m. Els murs estan paredats en verd i tenen una gruixa de 0,5 m i una altura de 0,5 m. L'interior del safareig es troba referit.</p>	
Cronologia	-
Bibliografia	<ul style="list-style-type: none"> <https://sites.google.com/a/fontsdetramuntana.com/fontsapps/home> Dolç i Dolç, Miquel. Dtor. <i>Gran Enciclopèdia de Mallorca</i>. Volum 16. Promomallorca Edicions, S.L. Inca, 1991. <http://www.caib.es/sites/espaisnaturalsprotegits/ca/finca_publica_de_ses_figueroles-22015/>

4. Estat de conservació	
Estat de conservació	Regular. La sortida d'aigua es troba obstruïda pel llot i la vegetació.
Intervencions	El safareig fou rehabilitat amb ciment vist en el coronament dels murs.

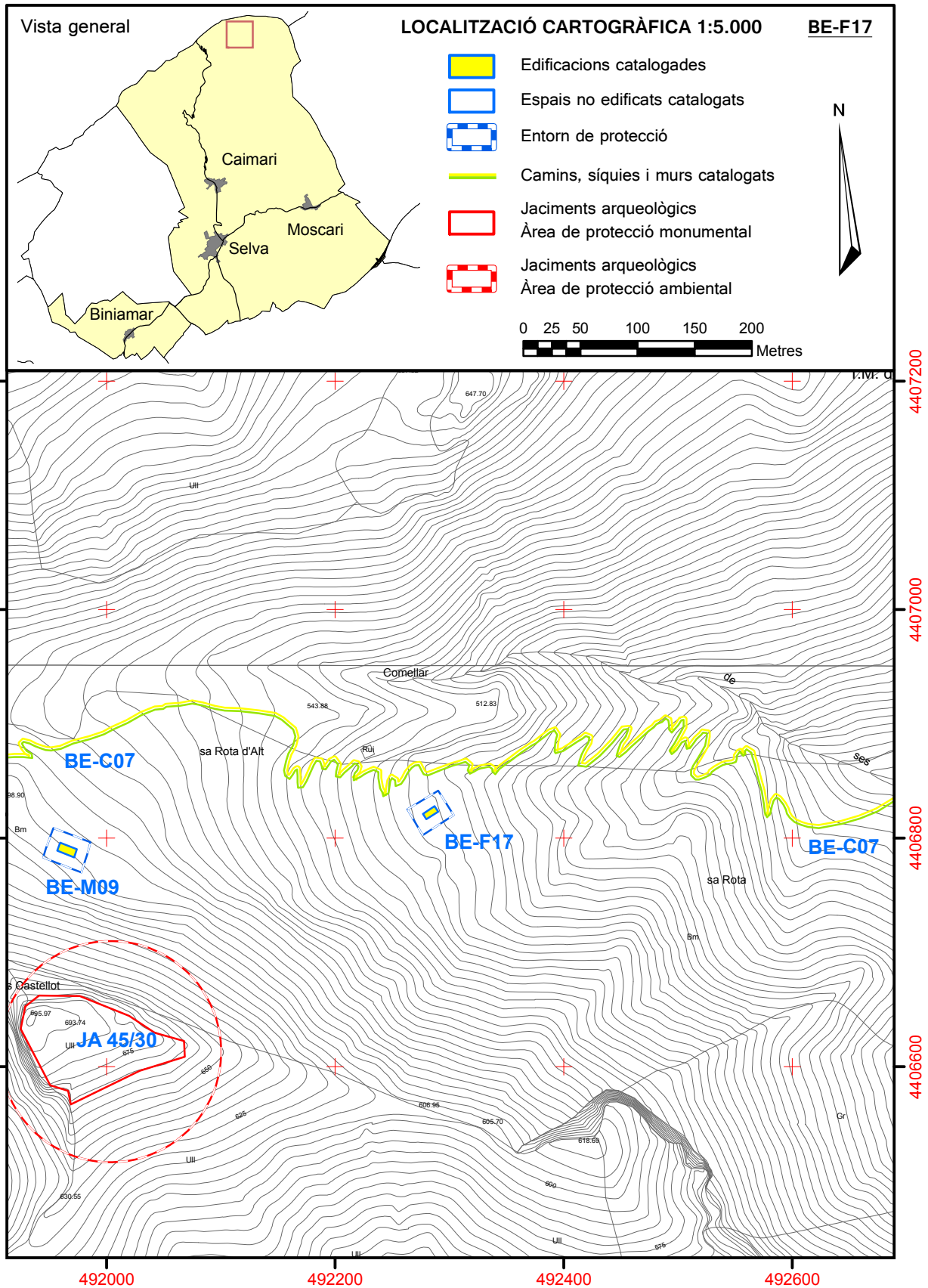
5. Protecció de l'element	
Grau de protecció	Nivell de protecció integral
Usos permesos	Els permesos per la normativa urbanística.
Elements a preservar	El conjunt format per la font i el safareig.
Intervencions preferents	Netejar la sortida de l'aigua del llot i de les restes de vegetació que l'obstrueixen.
Intervencions admissibles	Les possibles intervencions es detallen a la memòria amb referència al corresponent grau de protecció.
Zona de protecció	Es delimita com a zona de protecció una franja envoltant la font i el safareig amb una amplària de 10 m amidats a partir de la cara exterior dels seus paraments, amb el concret traçat que figura en la documentació gràfica que s'adjunta. En aquesta zona no es podrà fer cap tipus d'edificació.

6. Documentació fotogràfica



7. Documentació gràfica

8. Plànol de situació



BE-F18**Font de sa Torreta**

1. Identificació	
Denominació	Font de sa Torreta
Tipologia Categoria	Font de mina Béns etnològics
Ús actual	Infraestructura hidràulica (extracció i emmagatzemen d'aigua)
Ús original	Infraestructura hidràulica (extracció i emmagatzemen d'aigua)
Autoria	-
Estil o corrent	Popular

2. Localització	
Municipi	Selva
Nucli	-
Adreça	Polígon 18, parcel·la 11
Referència cadastral	07058A018000110000KZ
Coord. UTM ETRS89	492862, 4402377
Entorn	Sòl rústic. Carretera de Selva a Campanet. A la zona aturonada situada entre Caimari i Moscarí, entre les possessions de Son Sastre (AE-R08) i de sa Bisbal (AE-R24).

3. Descripció	
<p>Font de mina que ha estat molt modificada tant a la galeria com l'entorn. Davant la font s'ha fet una gran excavació per allotjar un dipòsit d'aigua que ha substituït l'antic safareig. La nova configuració determina que l'accés a la mina estigui per davall del terreny circumdant, en un espai amb forma de mitja lluna que té els murs de formigó amb un folre de pedra. Tot aquest espai està protegit per una barana de ferro i s'hi davalla per una escala de pedra de desset escalons adossat al mur del nord-oest.</p> <p>La boca de la galeria té una altura de 4,3 m i una amplària de 0,6 m. El primer tram presenta una estructura de formigó i té una longitud de 6,8 m. El segon tram té una longitud aproximada de 12 m i conserva la configuració original, amb les parets de terra sense paretar.</p> <p>L'aigua és retinguda per un mur i conduïda mitjançant una canonada subterrània fins a l'esplanada exterior des d'on és impulsada mitjançant una bomba elèctrica fins al nou dipòsit.</p>	
Cronologia	La rehabilitació actual es dugué a terme l'any 2008.
Bibliografia	<ul style="list-style-type: none"> <https://sites.google.com/a/fontsdetramuntana.com/fontsapps/home>

4. Estat de conservació	
Estat de conservació	Bo
Intervencions	La font i l'entorn han estat completament rehabilitats, sense respectar les característiques originàries.

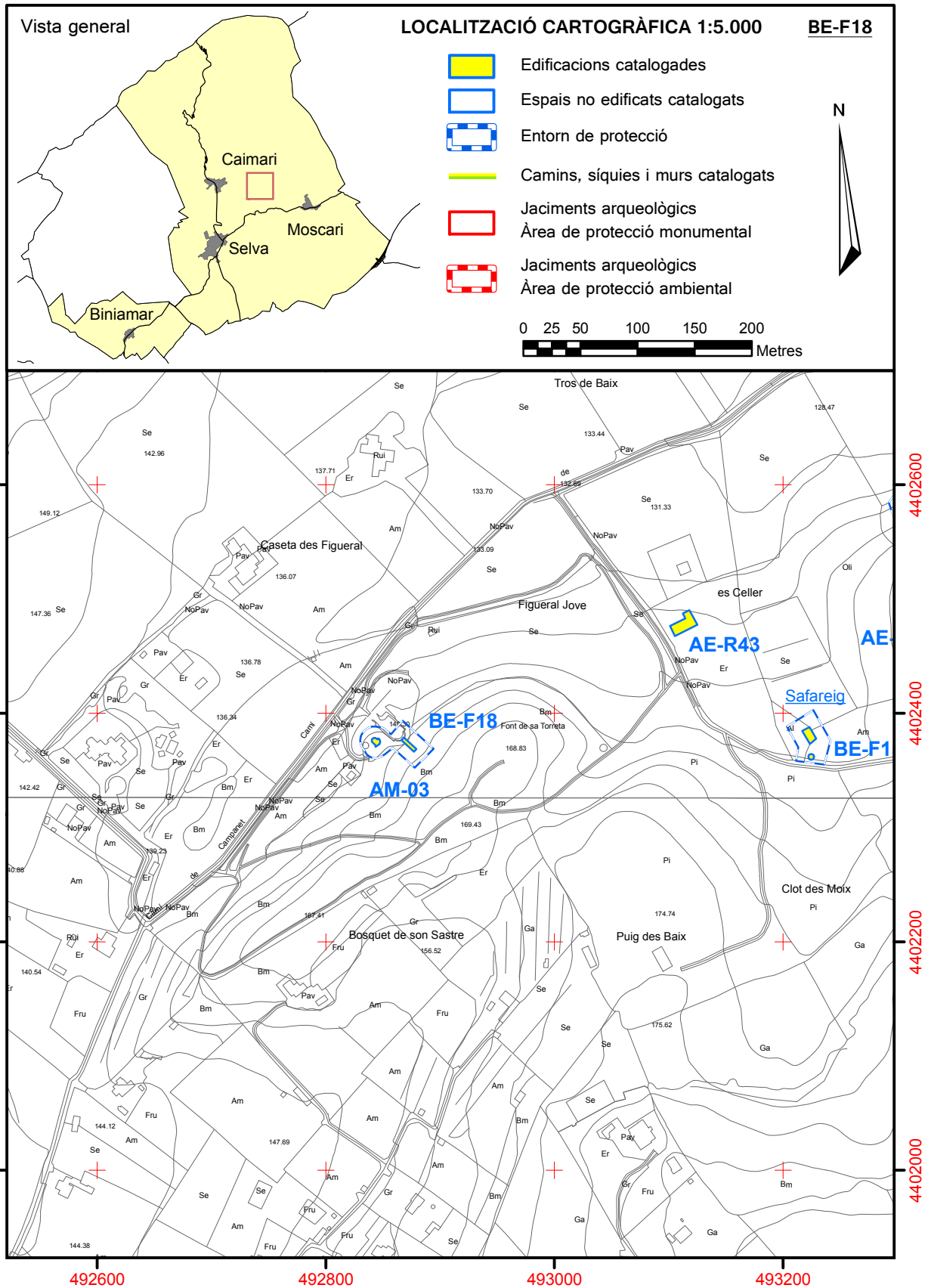
5. Protecció de l'element	
Grau de protecció	Nivell de protecció , integral per a la font de mina (1). Nivell de protecció ambiental , per a l'espai marjat amb forma de mitja lluna (2).
Usos permesos	Els permesos per la normativa urbanística.
Elements a preservar	1- Galeria de la font de mina. 2- Espai marjat amb forma de mitja lluna.
Intervencions preferents	Donar un tractament tradicional a les parets de la galeria de la font.
Intervencions admissibles	Les possibles intervencions es detallen a la memòria amb referència al corresponent grau de protecció.
Zona de protecció	Es delimita com a zona de protecció una franja envoltant la galeria de la font amb una amplària de 10 m amidats a partir de la cara interior dels seus paraments, amb el concret traçat que figura en la documentació gràfica que s'adjunta. En aquesta zona no es podrà fer cap tipus d'edificació.

6. Documentació fotogràfica



7. Documentació gràfica

8. Plànol de situació



BE-F19**Font de ses Voltes**

1. Identificació	
Denominació	Font de ses Voltes
Tipologia	Abeurador
Categoria	Béns etnològics
Ús actual	Ramader. Desús
Ús original	Infraestructura hidràulica (extracció i emmagatzematge d'aigua)
Autoria	-
Estil o corrent	Popular

2. Localització	
Municipi	Selva
Nucli	-
Adreça	Polígon 13, parcel·la 89
Referència cadastral	07058A013000890000KX
Coord. UTM ETRS89	491142, 4406431
Entorn	Sòl rústic. Ses Voltes. Carretera d'Inca a Lluç Ma-2130 pk 13,8. A la zona de muntanya a prop del límit amb el terme d'Escorca i al costat de la carretera de Lluç.

3. Descripció	
<p>Conjunt d'escalas, marjades i abeuradors situats al costat de la carretera de Lluç, a la zona coneguda com les voltes des Guix o des Caminers i que s'han de relacionar amb la construcció de la carretera a finals del segle XIX i concretament amb la caseta des caminer que es localitzava en aquest indret.</p> <p>L'aigua que sorgia en un broll era recollida en una pica i un abeurador. Aquest té forma rectangular, els paraments paredats en verd i unes dimensions interiors de 2,9 m de llargària per 1,1 m d'amplària i 0,8 m de profunditat. Els murs tenen una gruixa de 0,5 m i l'interior està referit.</p> <p>Una canal adossada al peu d'una marjada conduïa l'aigua fins a un segon abeurador.</p> <p>Un conjunt d'escalas de pedra viva permetia recórrer aquesta zona situada entre dos trams de carretera. Tant les escalas com la marjada presenten la mateixa factura que el conjunt de la carretera, amb les pedres obrades i enqueixalades.</p>	
Cronologia	Segle XIX (1884-1891).
Bibliografia	<ul style="list-style-type: none"> <">https://sites.google.com/a/fontsdetramuntana.com/fontapps/home.>

4. Estat de conservació	
Estat de conservació	Dolent. Tot el conjunt es troba abandonat i envaït per la vegetació. A l'abeurador superior li manquen les pedres cantoneres.
Intervencions	-

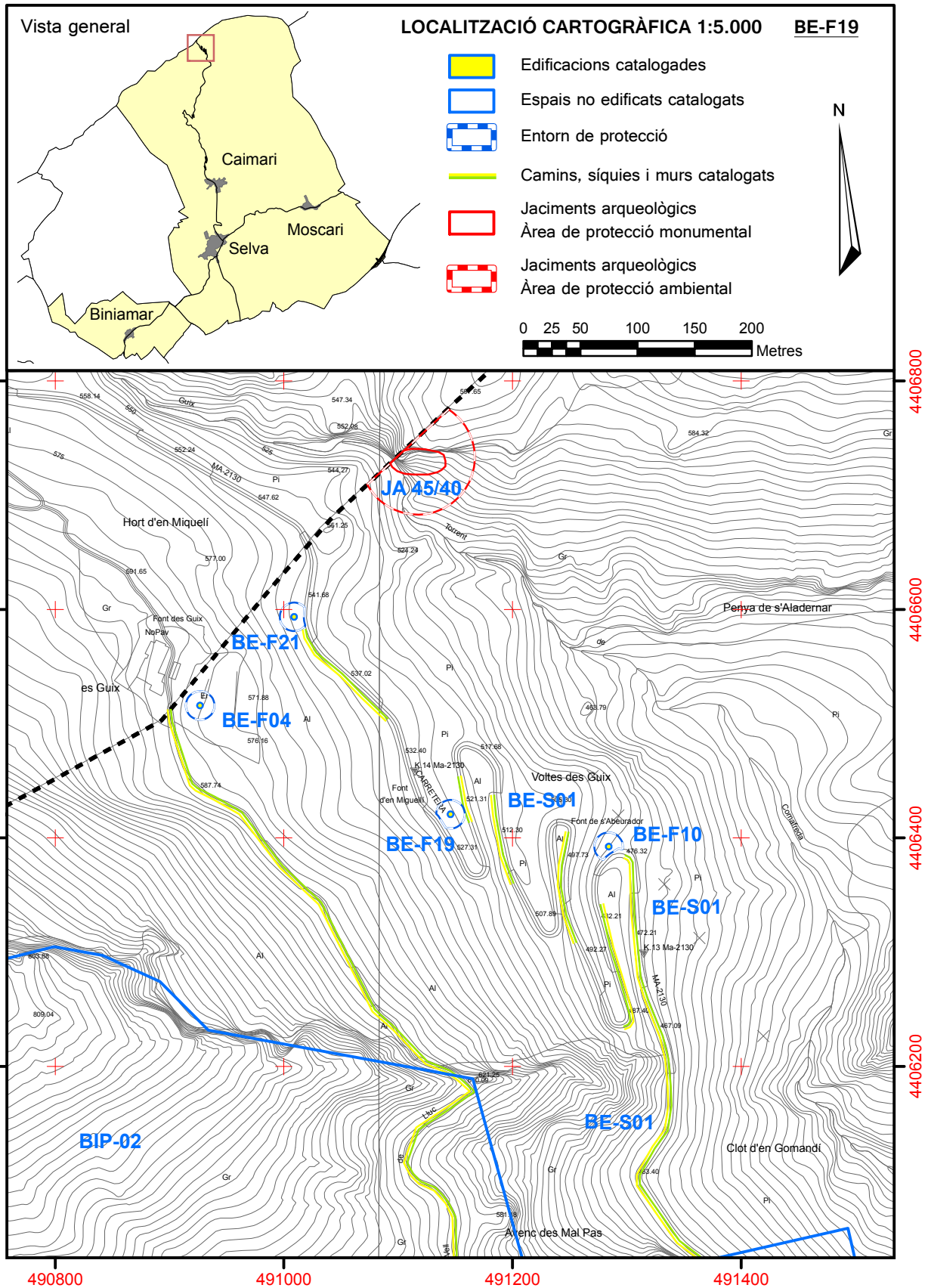
5. Protecció de l'element	
Grau de protecció	Nivell de protecció integral
Usos permesos	Els permesos per la normativa urbanística.
Elements a preservar	El conjunt format per la pica, els abeuradors, la marjada, la canal i les escalas.
Intervencions preferents	Eliminar la vegetació. Reparar els desperfectes de l'abeurador superior.
Intervencions admissibles	Les possibles intervencions es detallen a la memòria amb referència al corresponent grau de protecció.
Zona de protecció	Es delimita com a zona de protecció una franja envoltant la pica, els abeuradors, la marjada, la canal i les escalas amb una amplària de 10 m amidats a partir de la cara exterior dels seus paraments, amb el concret traçat que figura en la documentació gràfica que s'adjunta. En aquesta zona no es podrà fer cap tipus d'edificació.

6. Documentació fotogràfica



7. Documentació gràfica

8. Plànol de situació



BE-F20**Font dels Albellons**

1. Identificació	
Denominació	Font dels Albellons
Tipologia Categoria	Font de mina Béns etnològics
Ús actual	Infraestructura hidràulica (extracció i emmagatzematge d'aigua)
Ús original	Infraestructura hidràulica (extracció i emmagatzematge d'aigua)
Autoria	-
Estil o corrent	-

2. Localització	
Municipi	Selva
Nucli	-
Adreça	Polígon 13, parcel·la 138
Referència cadastral	07058A013001380000KQ
Coord. UTM ETRS89	492683, 4404802
Entorn	Sòl rústic. A la zona de muntanya, al nord-oest del nucli de Binibona i al coster nord-est del puig des Albellons.

3. Descripció	
<p>Font consistent en una mina de 2,4 m oberta dins terreny natural, sense paredar. Només la boca presenta un paredat i té unes dimensions de 0,8 m d'amplària i 1,4 m d'altura.</p> <p>Una canonada subterrània condueix l'aigua a un gran safareig quadrangular de 17 m de costat situat davant la font.</p>	
Cronologia	-
Bibliografia	<ul style="list-style-type: none"> <https://sites.google.com/a/fontsdetramuntana.com/fontsapps/home>

4. Estat de conservació	
Estat de conservació	Bo. En reconstrucció.
Intervencions	<p>S'ha construït una paret seca davant el talús on se situa la font i una boca a la galeria de la mina.</p> <p>S'ha renovat completament el safareig amb formigó.</p>

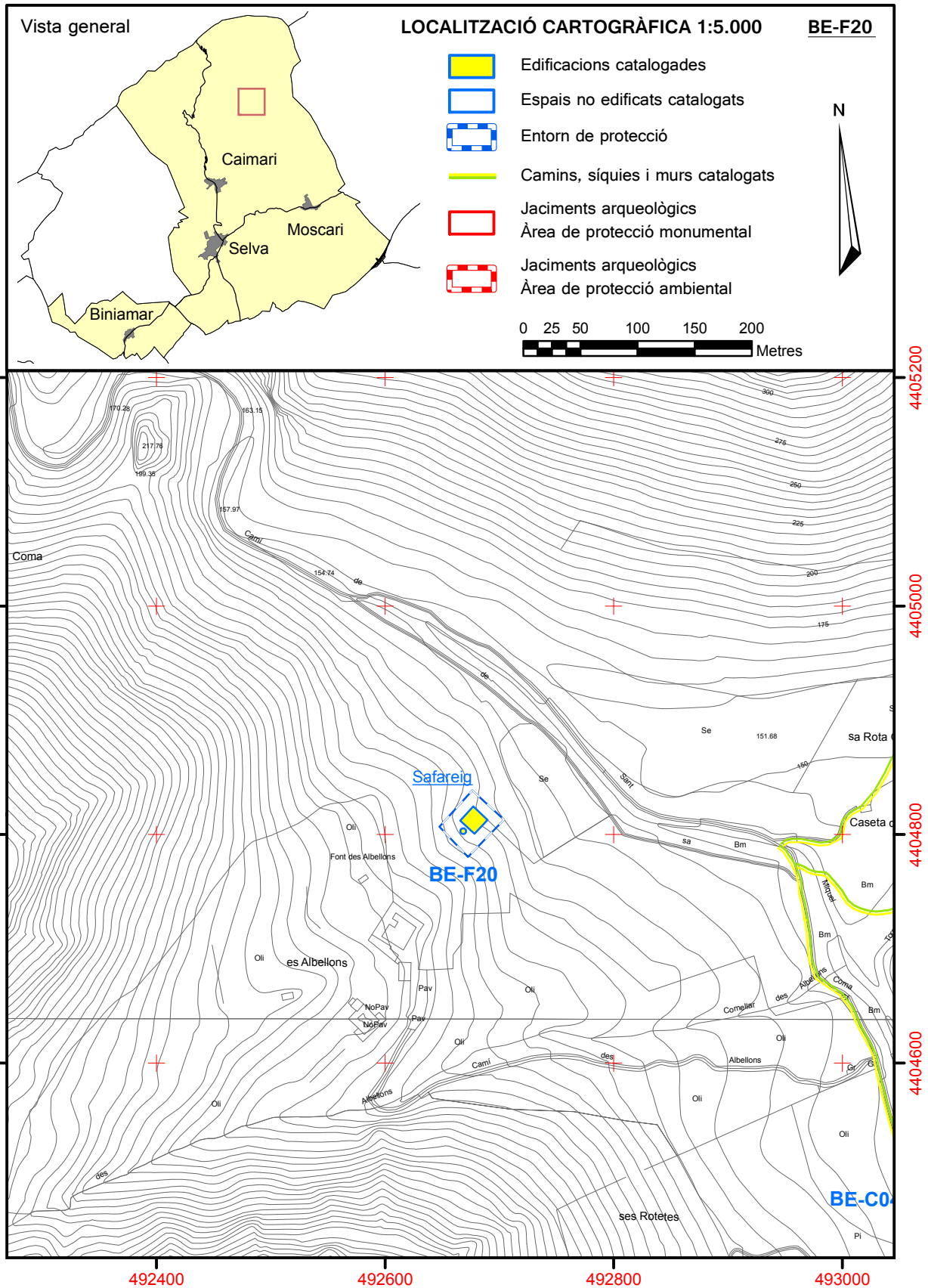
5. Protecció de l'element	
Grau de protecció	<p>Nivell de protecció integral, per a la font (1).</p> <p>Nivell de protecció parcial, per al safareig i la paret seca de nova construcció (2).</p>
Usos permesos	Els permesos per la normativa urbanística.
Elements a preservar	El conjunt format per la font i el safareig.
Intervencions preferents	Donar un tractament tradicional als parament del safareig.
Intervencions admissibles	Les possibles intervencions es detallen a la memòria amb referència al corresponent grau de protecció.
Zona de protecció	<p>Es delimita com a zona de protecció una franja envoltant la font i el safareig amb una amplària de 10 m amidats a partir de la cara exterior dels seus paraments, amb el concret traçat que figura en la documentació gràfica que s'adjunta.</p> <p>En aquesta zona no es podrà fer cap tipus d'edificació.</p>

6. Documentació fotogràfica



7. Documentació gràfica

8. Plànol de situació



BE-F21**Font d'en Miquelí**

1. Identificació	
Denominació	Font d'en Miquelí
Tipologia Categoria	Font de mina Béns etnològics
Ús actual	Desús
Ús original	Infraestructura hidràulica (extracció i emmagatzemen d'aigua)
Autoria	-
Estil o corrent	Popular

2. Localització	
Municipi	Selva
Nucli	-
Adreça	Polígon 12, parcel·la 73
Referència cadastral	07058A012000730000KT
Coord. UTM ETRS89	491000, 4406599
Entorn	Sòl rústic Es Guix. Carretera d'Inca a Lluc Ma-2130 pk 14. A la zona de muntanya a prop del límit amb el terme d'Escorca i al costat de la carretera de Lluc.

3. Descripció	
<p>Font de mina localitzada sobre una marjada al costat de la carretera de Lluc. La mina està paredada en sec i l'entrada té una amplària de 0,7 m i una altura d'1,6 m. La galeria té el sostre pla i una llargària de 2,5 m.</p> <p>L'aigua és recollida en una pica i mitjançant una canal picada a la roca és conduïda fins a un safareig de forma trapezoïdal paredat en verd. Del safareig, una canal subterrània travessa la marjada i surt a un abeurador que hi ha adossat.</p>	
Cronologia	-
Bibliografia	<ul style="list-style-type: none"> <https://sites.google.com/a/fontsdetramuntana.com/fontsapps/home>

4. Estat de conservació	
Estat de conservació	Regular. El conjunt es troba abandonat i envaït per la vegetació. La marjada presenta un esboldrec.
Intervencions	-

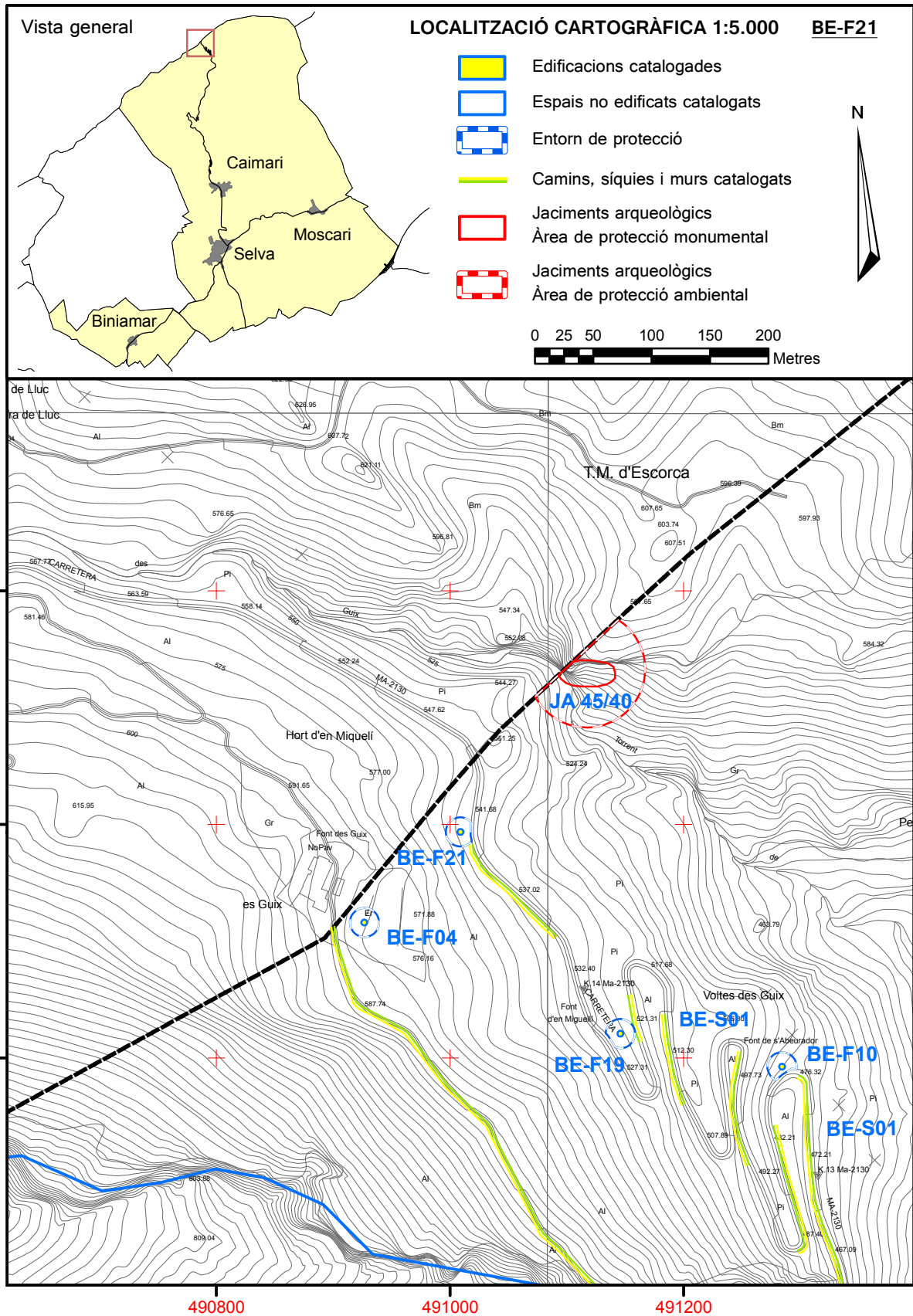
5. Protecció de l'element	
Grau de protecció	Nivell de protecció integral
Usos permesos	Els permesos per la normativa urbanística.
Elements a preservar	El conjunt format per la font de mina, el safareig, la marjada i l'abeurador.
Intervencions preferents	Eliminar la vegetació. Reparar l'esboldrec de la marjada. Restaurar el safareig per mantenir-hi l'aigua.
Intervencions admissibles	Les possibles intervencions es detallen a la memòria amb referència al corresponent grau de protecció.
Zona de protecció	Es delimita com a zona de protecció una franja envoltant el conjunt format per la font, el safareig i l'abeurador amb una amplària de 10 m amidats a partir de la cara exterior dels seus paraments, amb el concret traçat que figura en la documentació gràfica que s'adjunta. En aquesta zona no es podrà fer cap tipus d'edificació.

6. Documentació fotogràfica



7. Documentació gràfica

8. Plànol de situació



BE-F22**Font d'en Tesà**

1. Identificació	
Denominació	Font d'en Tesà
Tipologia Categoria	Font de mina Béns etnològics
Ús actual	Infraestructura hidràulica (extracció i emmagatzematge d'aigua)
Ús original	Infraestructura hidràulica (extracció i emmagatzematge d'aigua)
Autoria	-
Estil o corrent	-

2. Localització	
Municipi	Selva
Nucli	-
Adreça	Polígon 15, parcel·la16
Referència cadastral	07058A015000160000KZ
Coord. UTM ETRS89	493920, 4406123
Entorn	Sòl rústic. Camí de sa coma Llarga (BE-C03). A la zona de muntanya, dintre del bosc de la part alta de la coma Llarga.

3. Descripció	
<p>La font se situa davall unes grans roques i presenta una galeria paredada en sec i amb volta de canó. Té una llargària de 5,6 m.</p> <p>La boca de la galeria té una amplària de 0,9 m i una altura d'1,1 m. S'obri en una marjada que té una amplària de 3,1 m i una altura d'1,4 m.</p>	
Cronologia	Indeterminada
Bibliografia	<ul style="list-style-type: none"> <https://sites.google.com/a/fontsdetramuntana.com/fontsapps/home>

4. Estat de conservació	
Estat de conservació	Bo
Intervencions	-

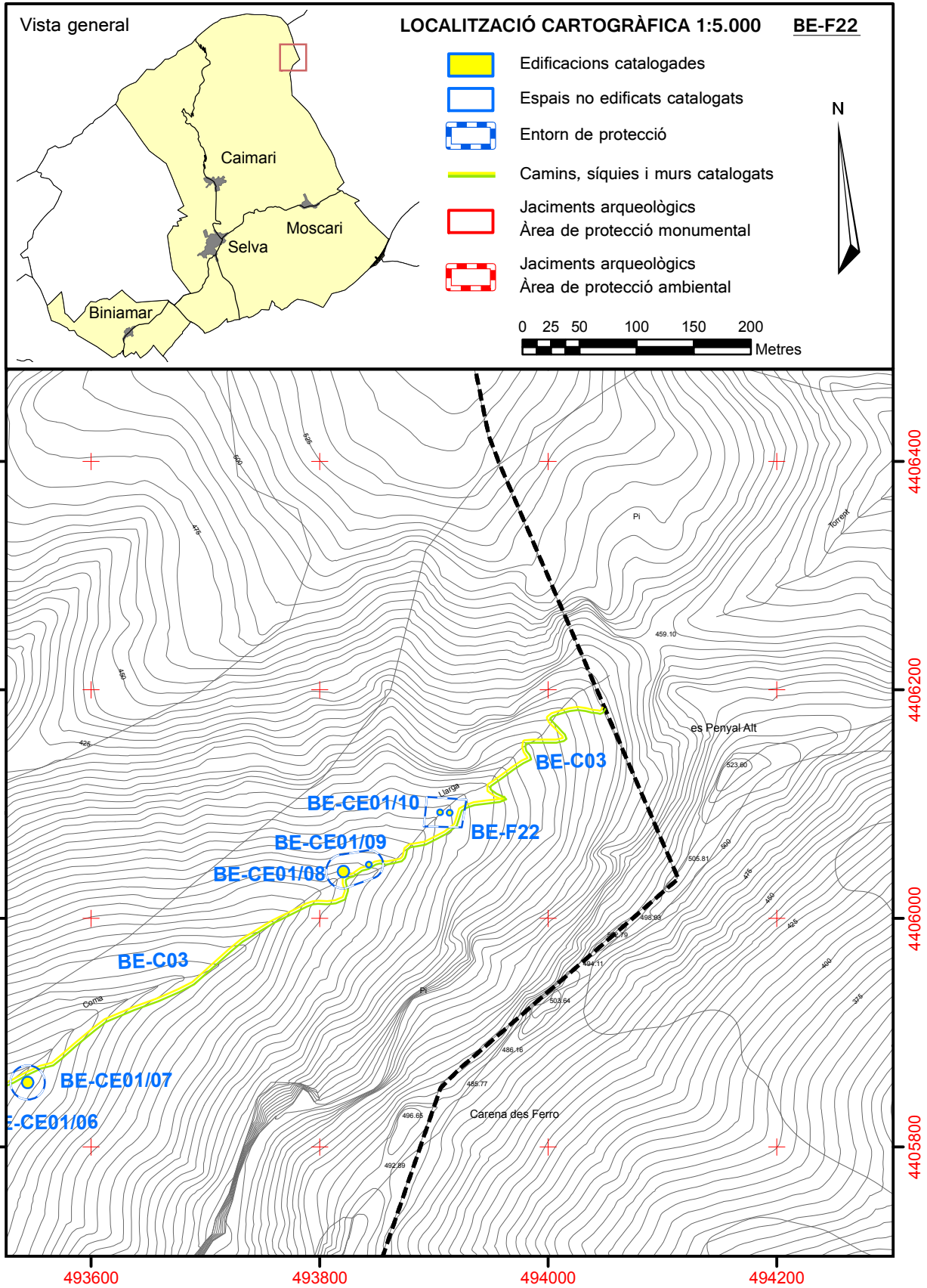
5. Protecció de l'element	
Grau de protecció	Nivell de protecció integral
Usos permesos	Els permesos per la normativa urbanística.
Elements a preservar	El conjunt forma per la font i la marjada.
Intervencions preferents	-
Intervencions admissibles	Les possibles intervencions es detallen a la memòria amb referència al corresponent grau de protecció.
Zona de protecció	<p>Es delimita com a zona de protecció una franja envoltant la font i la marjada amb una amplària de 10 m amidats a partir de la cara exterior dels seus paraments, amb el concret traçat que figura en la documentació gràfica que s'adjunta.</p> <p>En aquesta zona no es podrà fer cap tipus d'edificació.</p> <p>Comparteix aquesta zona de protecció amb un rotlo de sitja catalogat dins el conjunt etnològic des Castell (BE-CE01), i marcat al plànol amb el codi BE-CE01/10.</p>

6. Documentació fotogràfica



7. Documentació gràfica

8. Plànol de situació



BE-F23**Font d'es Balanci**

1. Identificació	
Denominació	Font d'es Balanci
Tipologia Categoria	Bassa Béns etnològics
Ús actual	Desús
Ús original	Infraestructura hidràulica (extracció i emmagatzematge d'aigua)
Autoria	-
Estil o corrent	Popular

2. Localització	
Municipi	Selva
Nucli	-
Adreça	Polígon 15, parcel·la 43
Referència cadastral	07058A01500066
Coord. UTM ETRS89	493015, 4405640
Entorn	Sòl rústic. Sa Coma. A la zona de muntanya, dins de l'alzinar i al costat occidental del torrent des Picarols.

3. Descripció	
<p>L'aigua de la font era recollida dins d'una bassa amb els paraments paredats en sec.</p> <p>La bassa té forma quadrangular amb unes dimensions de 3 x 3 m, formant a la sortida un corredor d'1 m d'amplària, que antigament estava cobert amb grans lloses de pedra.</p> <p>A l'exterior de la bassa es veuen restes d'una síquia que conduïa el sobrant de l'aigua cap el torrent des Picarols.</p> <p>Deu el seu nom a la forma de balanci que presentava vista des de la costa d'en Barral. Metàfora toponímica.</p>	
Cronologia	-
Bibliografia	<ul style="list-style-type: none"> <https://sites.google.com/a/fontsdetramuntana.com/fontsapps/home> Ordines Garau, Antoni. <i>Els noms de lloc del terme de Selva</i>. Inca: obra patrocinada per l'Ajuntament de Selva amb la col·laboració de la Conselleria d'Educació, Cultura i Esports del Govern Balear, 1989.

4. Estat de conservació	
Estat de conservació	Dolent. S'ha esbucat part de la coberta.
Intervencions	-

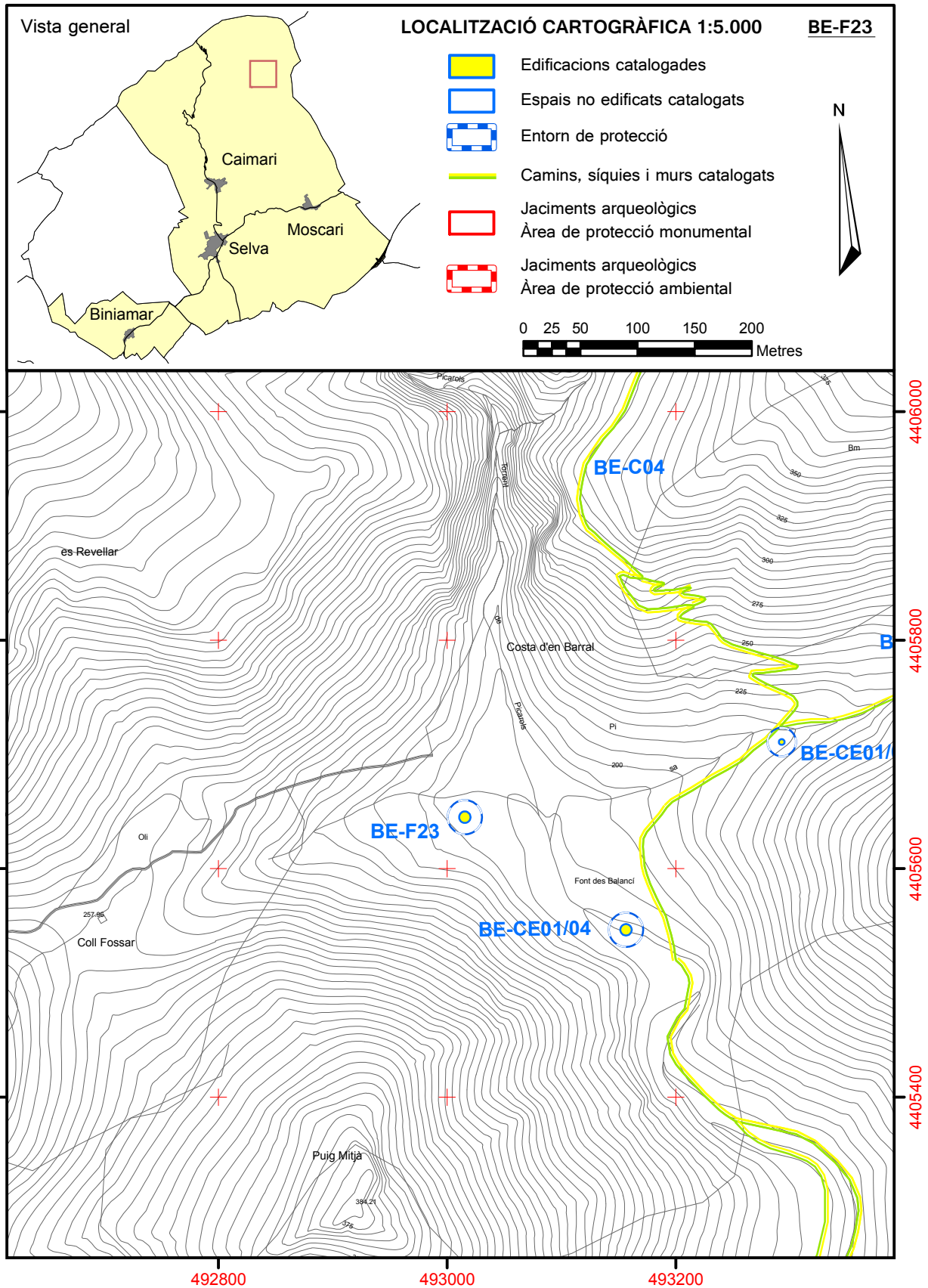
5. Protecció de l'element	
Grau de protecció	Nivell de protecció integral
Usos permesos	Els permesos per la normativa urbanística.
Elements a preservar	El conjunt format per la font.
Intervencions preferents	Reparar el tram de coberta esboldregat.
Intervencions admissibles	Les possibles intervencions es detallen a la memòria amb referència al corresponent grau de protecció.
Zona de protecció	Es delimita com a zona de protecció una franja envoltant la font, amb una amplària de 10 m amidats a partir de la cara exterior dels seus paraments, amb el concret traçat que figura en la documentació gràfica que s'adjunta. En aquesta zona no es podrà fer cap tipus d'edificació.

6. Documentació fotogràfica



7. Documentació gràfica

8. Plànol de situació



BE-F24**Font d'es Barracar**

1. Identificació	
Denominació	Font d'es Barracar
Tipologia Categoria	Font de mina Béns etnològics
Ús actual	Infraestructura hidràulica (extracció i emmagatzematge d'aigua)
Ús original	Infraestructura hidràulica (extracció i emmagatzematge d'aigua)
Autoria	-
Estil o corrent	Popular

2. Localització	
Municipi	Selva
Nucli	-
Adreça	Polígon 13, parcel·la 87
Referència cadastral	07058A013000870000KR
Coord. UTM ETRS89	491239, 4404658
Entorn	Sòl rústic. Es Barracar. Carretera d'Inca a Lluc Ma-213 pk 11. A la zona de muntanya, dins una zona d'olivar. Es localitza a prop de la carretera de Lluc i al costat del camí que condueix de les cases des Barracar a Sa Coma.

3. Descripció	
<p>La font es localitza a 200 m a l'est de les cases noves des Barracar (AE-R17), a la dreta del camí que condueix a sa Coma (AE-R18).</p> <p>La font s'integra al coster i presenta una paret seca on s'obre un portal amb una llinda de pedra d'una sola peça el qual es tanca mitjançant una barrera de fusta.</p> <p>Es tracta d'una font de mina amb una galeria curta paredada en sec i una pica oberta a la roca mare i situada al fons de la galeria.</p> <p>Una canal subterrània travessa el camí i aboca les aigües en un aljub rectangular, paredat en verd i adossat al camí. La coberta de l'aljub presenta un trespol de pedres.</p>	
Cronologia	-
Bibliografia	<ul style="list-style-type: none"> <https://sites.google.com/a/fontsdetramuntana.com/fontsapps/home>

4. Estat de conservació	
Estat de conservació	Bo
Intervencions	-

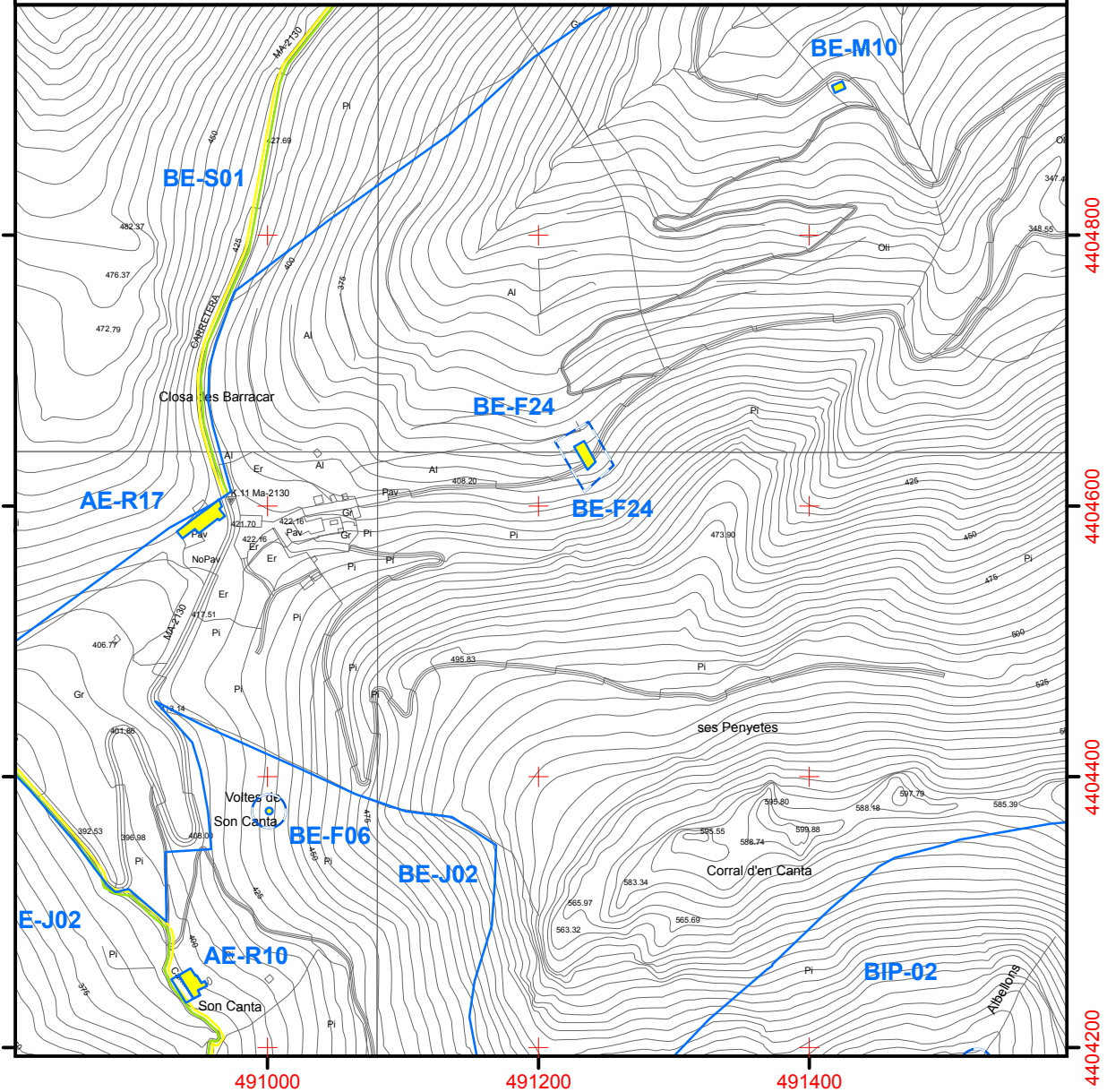
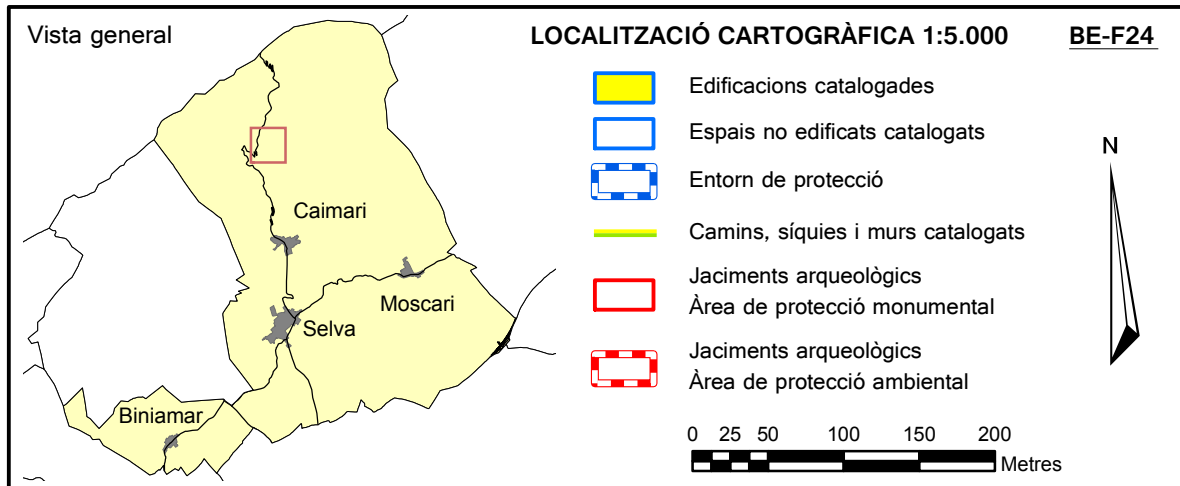
5. Protecció de l'element	
Grau de protecció	Nivell de protecció integral
Usos permesos	Infraestructura hidràulica (extracció i emmagatzematge d'aigua).
Elements a preservar	El conjunt format per la font de mina i l'aljub.
Intervencions preferents	-
Intervencions admissibles	Les possibles intervencions es detallen a la memòria amb referència al corresponent grau de protecció.
Zona de protecció	Es delimita com a zona de protecció una franja envoltant el conjunt format per la font i l'aljub amb una amplària de 10 m amidats a partir de la cara exterior dels seus paraments, amb el concret traçat que figura en la documentació gràfica que s'adjunta. En aquesta zona no es podrà fer cap tipus d'edificació.

6. Documentació fotogràfica



7. Documentació gràfica

8. Plànol de situació



BE-F25**Font d'es Cabanyal**

1. Identificació	
Denominació	Font d'es Cabanyal
Tipologia	Font de mina
Categoria	Béns etnològics
Us actual	Desús
Us original	Infraestructura hidràulica (extracció i emmagatzematge d'aigua)
Autoria	-
Estil o corrent	Popular

2. Localització	
Municipi	Selva
Nucli	-
Adreça	Polígon 21, parcel·la 47
Referència cadastral	07058A021000470000KA
Coord. UTM ETRS89	490901, 4400968
Entorn	Sòl rústic. Es Cabanyal. A una zona aturonada situada a l'oest del nucli urbà de Selva.

3. Descripció	
<p>Font que es localitza 2,4 m baix del nivell del terreny. La surgència se situa en una cambra de 2,8 m de llargària per 1,3 m d'amplària paredada en sec i amb una volta de falsa cúpula amb les pedres col·locades de fil. L'entrada a la cambra té forma d'arc de mig punt irregular, amb un dels costats aprofitant una roca, i té una altura d'1,3 m.</p> <p>L'accés a la cambra es fa mitjançant una escala d'onze escalons de pedra situada a un corredor que aprofita la roca natural a un costat i la resta paredat en sec. Té forma rectangular i unes dimensions de 3,3 m x 0,9 m.</p>	
Cronologia	-
Bibliografia	<ul style="list-style-type: none"> <https://sites.google.com/a/fontsdetramuntana.com/fontsapps/home>

4. Estat de conservació	
Estat de conservació	Bo. La font es troba envaïda per la vegetació.
Intervencions	-

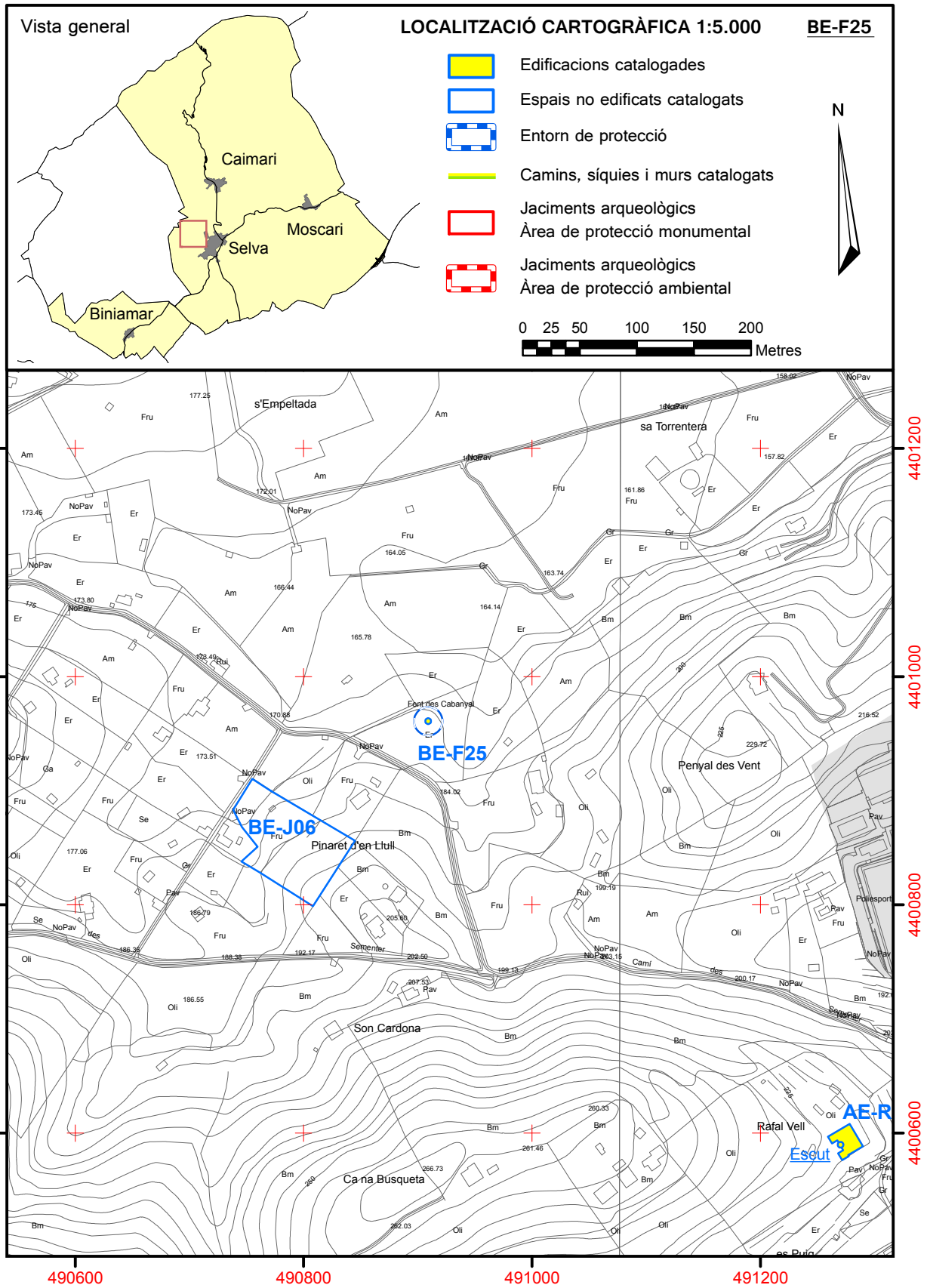
5. Protecció de l'element	
Grau de protecció	Nivell de protecció integral
Usos permesos	Els permesos per la normativa urbanística.
Elements a preservar	El conjunt format per la font i el corredor d'accés.
Intervencions preferents	Eliminar la vegetació.
Intervencions admissibles	Les possibles intervencions es detallen a la memòria amb referència al corresponent grau de protecció.
Zona de protecció	Es delimita com a zona de protecció una franja envoltant la font i el corredor d'accés amb una amplària de 10 m amidats a partir de la cara exterior dels seus paraments, amb el concret traçat que figura en la documentació gràfica que s'adjunta. En aquesta zona no es podrà fer cap tipus d'edificació.

6. Documentació fotogràfica



7. Documentació gràfica

8. Plànol de situació



BE-F26**Font d'es Poll**

1. Identificació	
Denominació	Font d'es Poll / Font dels Polls
Tipologia Categoria	Font de mina Béns etnològics
Ús actual	Desús
Ús original	Infraestructura hidràulica (extracció i emmagatzematge d'aigua)
Autoria	-
Estil o corrent	Popular

2. Localització	
Municipi	Selva
Nucli	-
Adreça	Polígon 15, parcel·la 16
Referència cadastral	07058A015000430000KX
Coord. UTM ETRS89	493191, 4404853
Entorn	Sòl rústic. Camí de ses Figueroles (BE-C04). A la zona de muntanya, al nord de Binibona, dintre d'un alzinar i al costat oriental del llit del torrent des Picarols.

3. Descripció	
<p>Surt esmentada a la fitxa JA 45/16 com a Font dels Polls.</p> <p>Font de mina de 3,1 m de llargària paredada en sec. De secció és rectangular amb les parets lleugerament atalussades i amb el sostre de lloses planes. Al fons hi ha una piqueta en terra just davall l'ullal.</p> <p>La sortida de la mina té una amplària de 0,8 m i una altura d'1,1 m. Al costat sud-oest de la boca hi ha una petita marjada.</p>	
Cronologia	-
Bibliografia	<ul style="list-style-type: none"> <https://sites.google.com/a/fontsdetramuntana.com/fontsapps/home>

4. Estat de conservació	
Estat de conservació	Bo
Intervencions	-

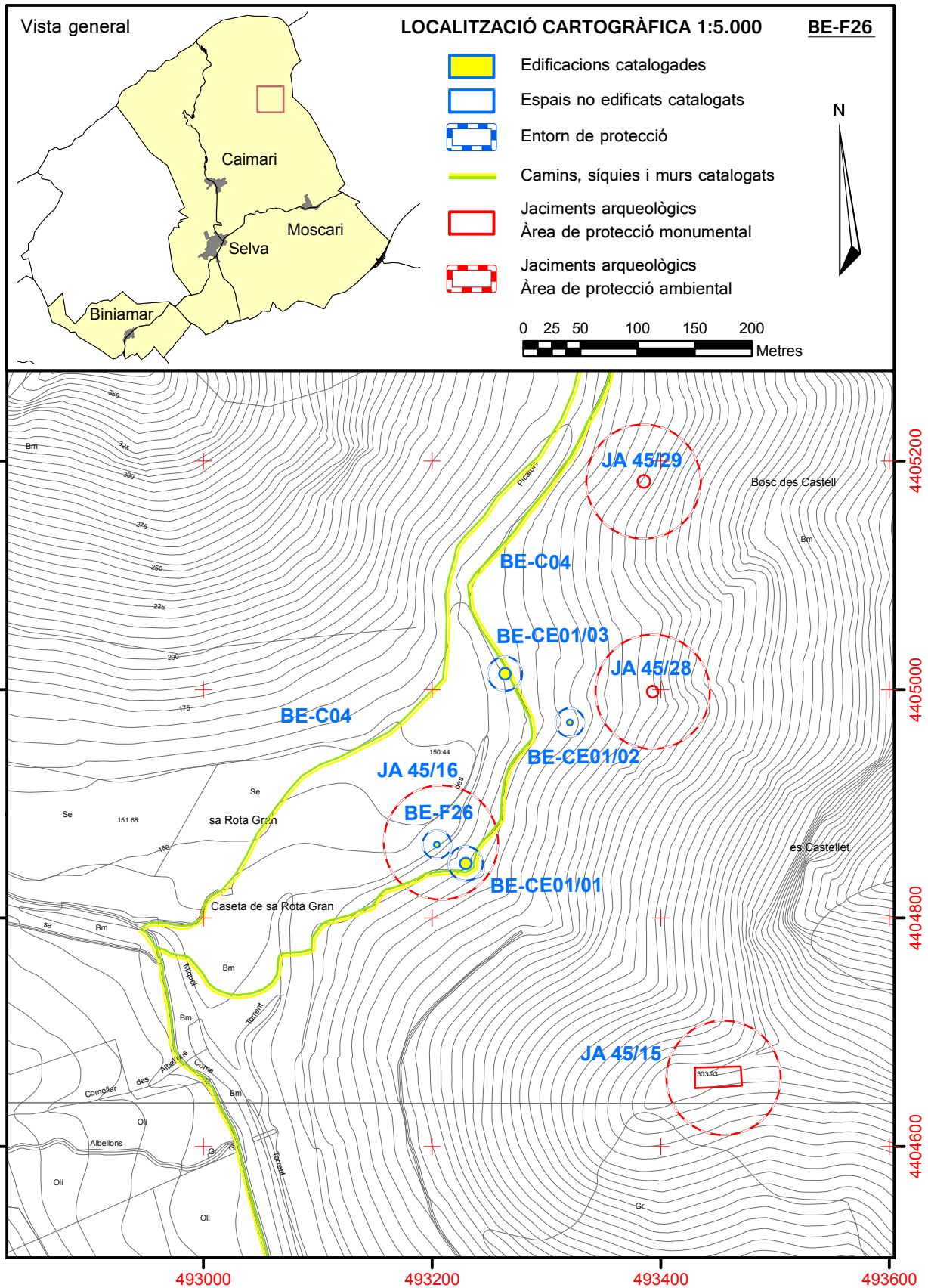
5. Protecció de l'element	
Grau de protecció	Nivell de protecció integral
Usos permesos	El permès per la normativa urbanística.
Elements a preservar	El conjunt format per la font i la marjada.
Intervencions preferents	-
Intervencions admissibles	Les possibles intervencions es detallen a la memòria amb referència al corresponent grau de protecció.
Zona de protecció	Es delimita com a zona de protecció una franja envoltant la font i la marjada amb una amplària de 10 m amidats a partir de la cara exterior dels seus paraments, amb el concret traçat que figura en la documentació gràfica que s'adjunta. En aquesta zona no es podrà fer cap tipus d'edificació.

6. Documentació fotogràfica



7. Documentació gràfica

8. Plànol de situació



BE-F27

Font d'es Castell

1. Identificació	
Denominació	Font d'es Castell
Tipologia Categoria	Bassa, pou, safareig Béns etnològics
Ús actual	Infraestructura hidràulica (extracció i emmagatzematge d'aigua)
Ús original	Infraestructura hidràulica (extracció i emmagatzematge d'aigua)
Autoria	-
Estil o corrent	Popular

2. Localització	
Municipi	Selva
Nucli	-
Adreça	Polígon 15, parcel·la 15
Referència cadastral	07058A01500015, 07058A01500016
Coord. UTM ETRS89	493768, 4404108
Entorn	Sòl rústic

3. Descripció	
<p>Les aigües d'aquesta font queden recollides en una bassa de forma rectangular que té unes dimensions aproximades de 6 m de llargària per 4 m d'amplària. Els paraments estan paredats en verd. Els murs tenen una gruixa de 0,5 m. L'aigua se situa 3 m per davall del coronament dels murs.</p> <p>L'interior es troba referit. Al costat est de la bassa es localitza un arc rebaixat de carreus de marès pel qual surt l'aigua.</p> <p>Al nord de la font es localitza un pou paredat en sec. Té forma rectangular amb els caires arrodonits com les sínies.</p> <p>A l'est de la font es localitza un safareig de forma rectangular, amb els paraments atalussats, paredats en verd, amb la pedra enqueixalada i la junta ampla.</p> <p>Al sud de la font es localitza un safareig de forma quadrangular amb els paraments paredats en verd.</p> <p>La font des Castell forma part del jaciment arqueològic JA 45/17 es Castell Gran.</p>	
Cronologia	Medieval islàmic.
Bibliografia	-

4. Estat de conservació	
Estat de conservació	Bo
Intervencions	Els safareigs han estat convertits en aljubs amb una coberta de formigó. S'ha instal·lat una canonada de plàstic entre la font i el safareig situat a l'est.

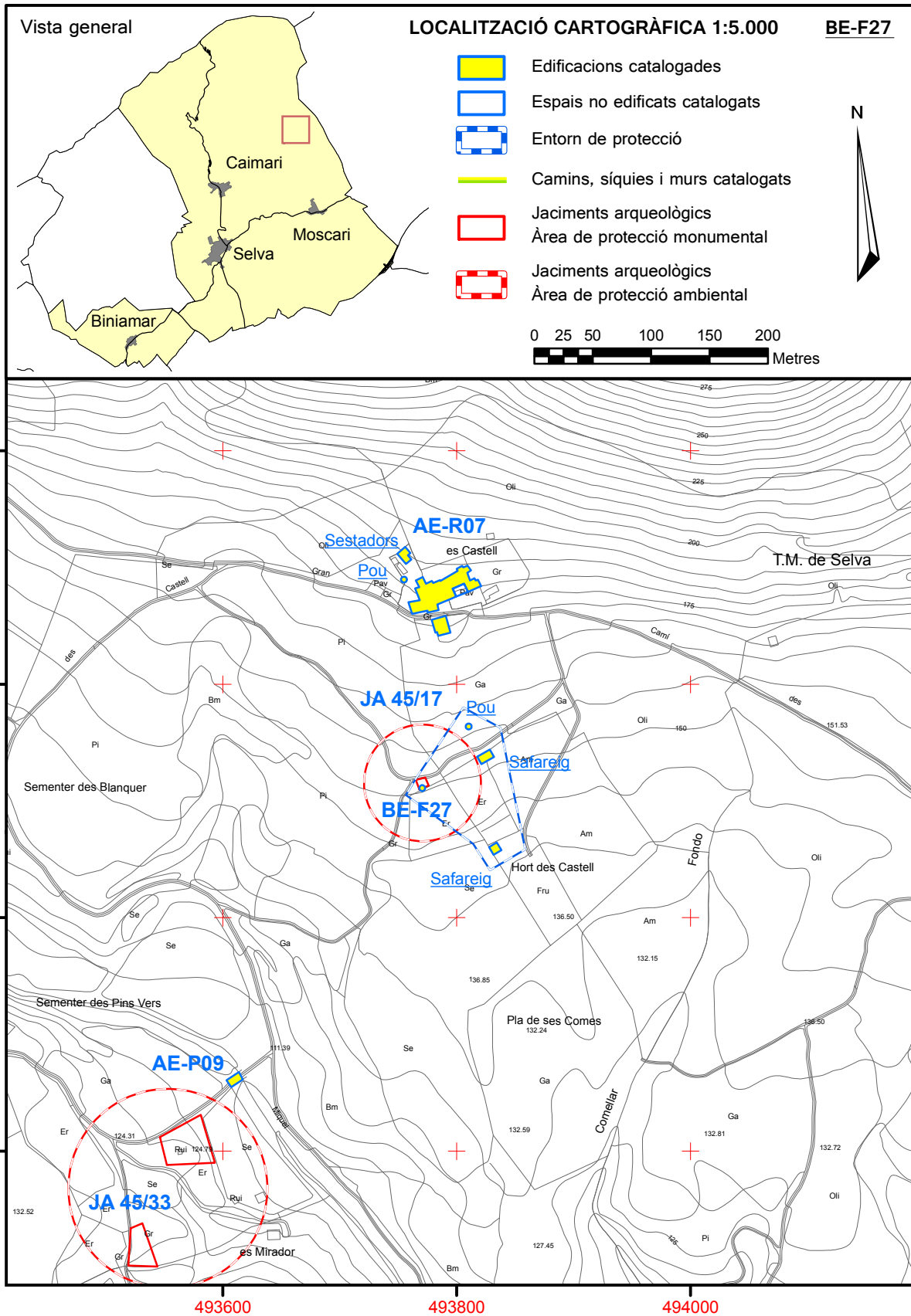
5. Protecció de l'element	
Grau de protecció	Nivell de protecció integral
Usos permesos	Els permesos per la normativa urbanística.
Elements a preservar	El conjunt format per la font, el pou i els dos safareigs.
Intervencions preferents	Enterrar les canonades de plàstic. Eliminar la coberta de formigó dels safareigs.
Intervencions admissibles	Les possibles intervencions es detallen a la memòria amb referència al corresponent grau de protecció.
Zona de protecció	Es delimita com a zona de protecció una franja envoltant el conjunt format per la font, el pou i els dos safareigs amb una amplària de 10 m amidats a partir de la cara exterior dels seus paraments, amb el concret traçat que figura en la documentació gràfica que s'adjunta. En aquesta zona no es podrà fer cap tipus d'edificació.

6. Documentació fotogràfica



7. Documentació gràfica

8. Plànol de situació



BE-F28**Sa Fontassa**

1. Identificació	
Denominació	Sa Fontassa
Tipologia	Font
Categoria	Béns etnològics
Ús actual	Desús
Ús original	Infraestructura hidràulica (extracció i emmagatzematge d'aigua)
Autoria	-
Estil o corrent	Popular

2. Localització	
Municipi	Selva
Nucli	-
Adreça	Polígon 17, parcel·la 190
Referència cadastral	07058A017001900000KX
Coord. UTM ETRS89	493873, 4400862
Entorn	Sòl rústic. Ca n'Estrany. Camí de sa Fontassa. A la plana situada al sud-est del nucli urbà de Selva.

3. Descripció	
<p>Es tracta d'una surgència localitzada al fons d'una trinxera realitzada al terreny dintre de la finca de Ca n'Estrany. Aquesta trinxera té una llargària aproximada de 20 m, una amplària d'1,2 m i una altura aproximada de 6 m.</p> <p>A 9 m de la surgència un paretó de marès divideix la trinxera en dues parts.</p> <p>A uns 30 m de la surgència es localitza un safareig de forma quadrangular. Té els paraments paredats en verd i l'interior es troba referit.</p>	
Cronologia	-
Bibliografia	<ul style="list-style-type: none"> <https://sites.google.com/a/fontsdetramuntana.com/fontsapps/home>

4. Estat de conservació	
Estat de conservació	Regular. La trinxera es troba envaïda per la vegetació. El safareig es troba abandonat i presenta nombrosos desperfectes.
Intervencions	-

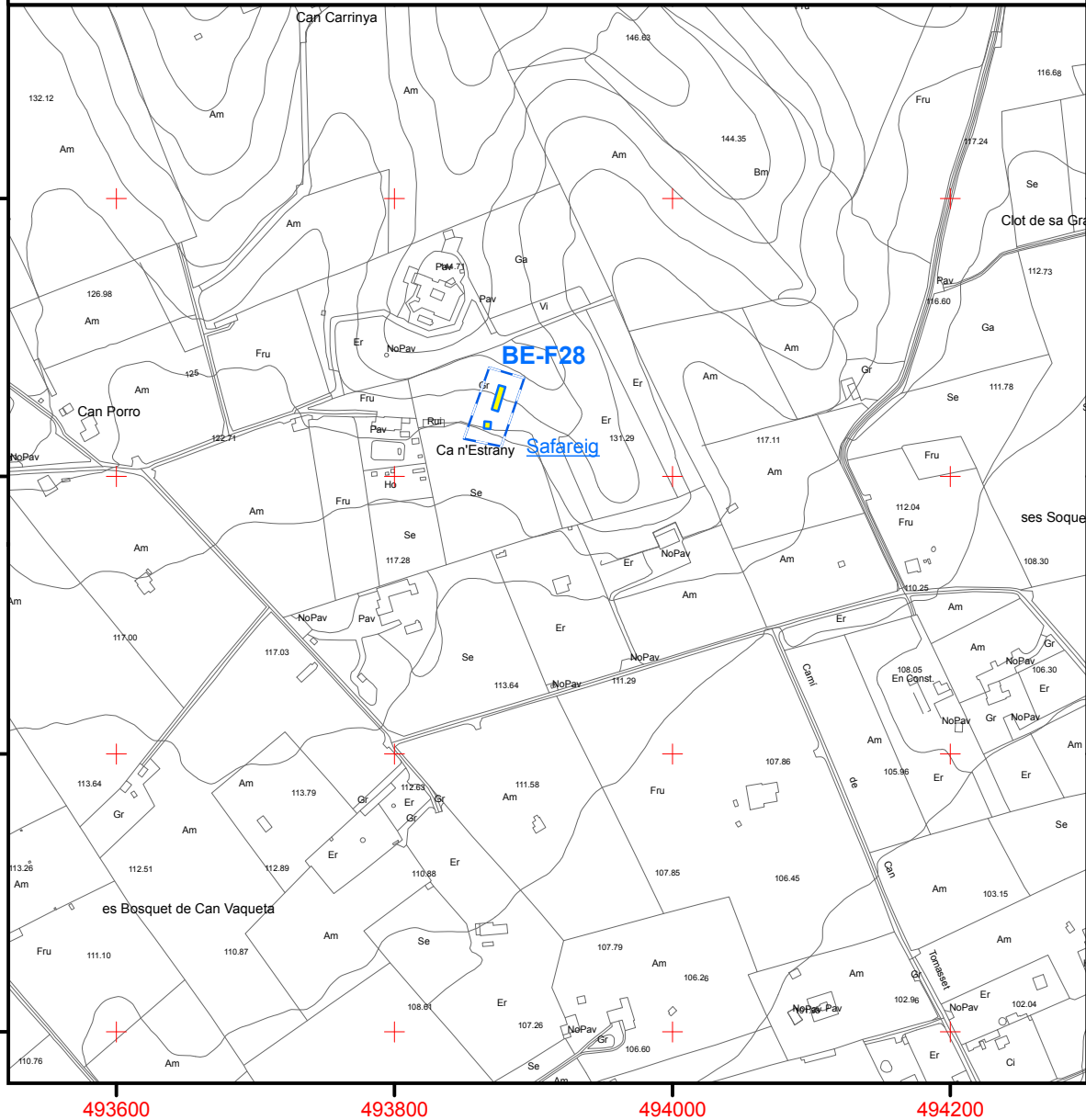
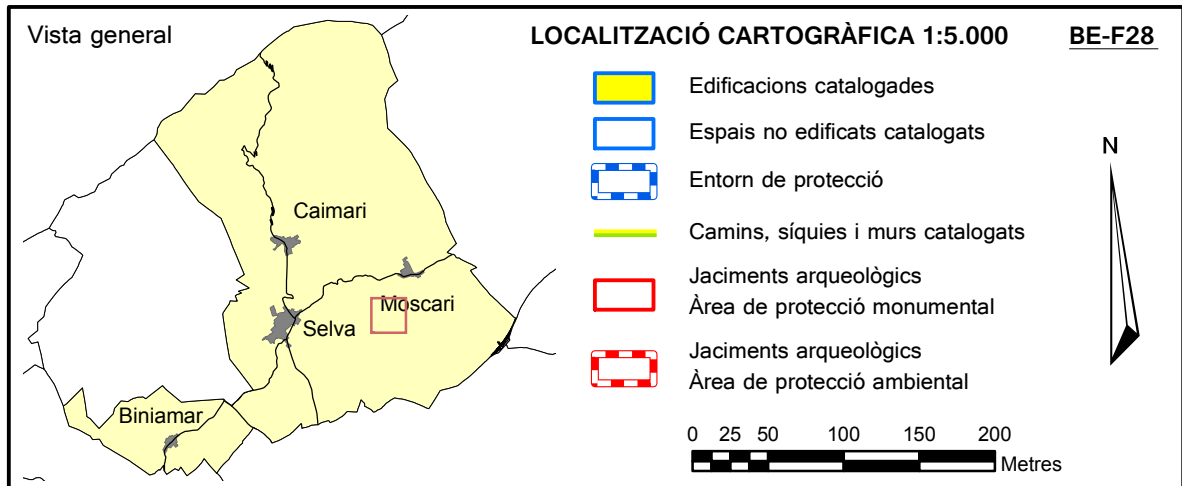
5. Protecció de l'element	
Grau de protecció	Nivell de protecció integral
Usos permesos	Els permesos per la normativa urbanística.
Elements a preservar	El conjunt format per la surgència, la trinxera i el safareig.
Intervencions preferents	Eliminar la vegetació que envaeix la trinxera. Reparat els desperfectes del safareig.
Intervencions admissibles	Les possibles intervencions es detallen a la memòria amb referència al corresponent grau de protecció.
Zona de protecció	Es delimita com a zona de protecció una franja envoltant el conjunt format per la font, la trinxera i el safareig, amb una amplària de 10 m amidats a partir de la cara exterior de la trinxera i dels paraments del safareig, amb el concret traçat que figura en la documentació gràfica que s'adjunta. En aquesta zona no es podrà fer cap tipus d'edificació.

6. Documentació fotogràfica



7. Documentació gràfica

8. Plànol de situació



BE-F29**Font de s'Hort de Baix**

1. Identificació	
Denominació	Font de s'Hort de Baix
Tipologia Categoria	Font de mina Béns etnològics
Ús actual	Desús
Ús original	Infraestructura hidràulica (extracció i emmagatzematge d'aigua)
Autoria	-
Estil o corrent	Popular

2. Localització	
Municipi	Selva
Nucli	-
Adreça	Polígon 12, parcel·la 16
Referència cadastral	07058A012000160000KX
Coord. UTM ETRS89	490310, 4403333
Entorn	Sòl rústic. Camí dels Horts (BE-C05). A la zona de muntanya, al nord de Caimari, al costat del camí des Horts que dona accés a la comuna de Caimari (BIP-02).

3. Descripció	
<p>La font es situa a 50 m al sud de les cases des Horts (AE-R42), a la marjada de sosteniment del camí. Tenia una galeria d'uns 6 m de llargària i avui està tapiada.</p> <p>A pocs metres de la font, hi ha un safareig de forma quadrangular amb els paraments paredats en verd i les cantoneres de pedra viva. Aquest antic safareig a l'actualitat recull l'aigua de la font de s'Hort de Dalt (BE-F11).</p>	
Cronologia	-
Bibliografia	<ul style="list-style-type: none"> <https://sites.google.com/a/fontsdetramuntana.com/fontsapps/home>

4. Estat de conservació	
Estat de conservació	Bo
Intervencions	S'ha construït una placa de formigó sobre el safareig transformant-lo en aljub. S'ha tapat la boca de la galeria.

5. Protecció de l'element	
Grau de protecció	Nivell de protecció integral , per als elements originals del sistema format per la font i el safareig.
Usos permesos	Els permesos per la normativa urbanística
Elements a preservar	Galeria de la font. Safareig.
Intervencions preferents	Reobertura de la boca de la galeria i l'eliminació de la placa de formigó.
Intervencions admissibles	Les possibles intervencions es detallen a la memòria amb referència al corresponent grau de protecció.
Zona de protecció	Es delimita com a zona de protecció una franja envoltant el conjunt format per la font, la galeria i el safareig, amb una amplària de 10 m amidats a partir de la cara exterior dels paraments, amb el concret traçat que figura en la documentació gràfica que s'adjunta. En aquesta zona no es podrà fer cap tipus d'edificació.

6. Documentació fotogràfica



7. Documentació gràfica

8. Plànol de situació

