

BE-P01**Aljub de sa Plaça**

1. Identificació	
Denominació	Aljub de sa Plaça
Tipologia Categoria	Aljub Béns etnològics
Ús actual	Desús
Ús original	Infraestructura (emmagatzemament d'aigua)
Autoria	Bernat Oliver (mestre d'aigua)
Estil o corrent	Obres públiques del segle XIX

2. Localització	
Municipi	Selva
Nucli	Caimari
Adreça	Plaça Major
Referència cadastral	-
Coord. UTM ETRS 89	491748, 4402371
Entorn	Sòl urbà. Es localitza a un espai lliure públic, la plaça Major, davant l'església (AR-03).

3. Descripció	
<p>És un aljub públic soterrat a la plaça Major de Caimari. Inicialment, recollia l'aigua dels carrers adjacents i, posteriorment, de la teulada de l'església nova. Té forma rectangular i està cobert amb volta de marès. Les dimensions són: 29 m de llargada, per 4,4 m d'amplada i 6 m de profunditat. A la superfície destaca una bomba de ferro per extreure l'aigua. Aquesta bomba es localitza al centre d'una base circular enrajolada i voltada de pedra viva.</p> <p>Es va començar a construir a finals de 1877 amb la finalitat d'obtenir grava per a l'obra de l'església nova i, a la vegada construir un dipòsit d'aigua destinat a l'abastament de la població.</p> <p>La volta de marès es realitza a 1881 i l'any següent es varen fer els dos colls. La bomba per extreure l'aigua es va col·locar l'any 1923. L'ajuntament va costejar la volta i els colls i els veïns es varen encarregar de fer el clot. L'any 1931 es va arreglar la bomba de l'aljub de Caimari (AMS/748-1).</p>	
Cronologia	Segle XIX (1877)
Bibliografia	<ul style="list-style-type: none"> Ordines Garau, Antoni. <i>Els noms de lloc del terme de Selva</i>. Inca: obra patrocinada per l'Ajuntament de Selva amb la col·laboració de la Conselleria d'Educació, Cultura i Esports del Govern Balear, 1989. Ordinas i Marcé, Gabriel. <i>Inventari dels pous comuns de Mallorca</i>: Tom I. Servei de Patrimoni Històric. Consell Insular de Mallorca, 1996. Morro, Pablo <i>Nociones históricas del pueblo de Caymari</i>. 1884. Manuscrit Ordinas Garau, Antoni. <i>Caimari. Apunts històrics i geogràfics</i>. Selva: Ajuntament de Selva, 1998.

4. Estat de conservació	
Estat de conservació	Bo
Intervencions	En data indeterminada foren eliminats els dos colls de marès que tenia.

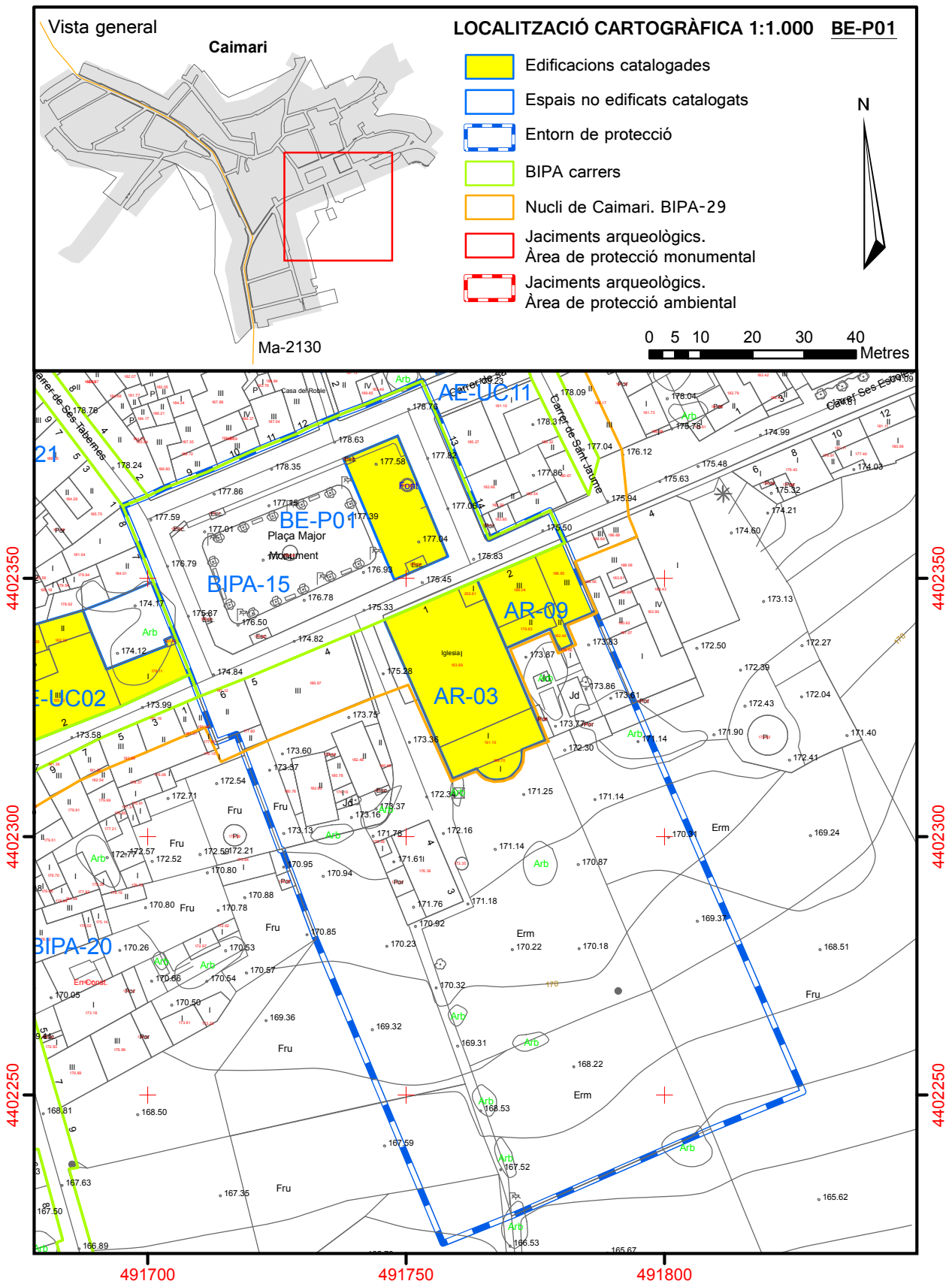
5. Protecció de l'element	
Grau de protecció	Nivell de protecció integral
Usos permesos	Els permesos per la normativa urbanística.
Elements a preservar	El conjunt de l'aljub i de la bomba extractora de l'aigua.
Intervencions preferents	Canviar la ubicació de la bústia de correus, fora de l'espai de l'aljub.
Intervencions admissibles	Les possibles intervencions es detallen a la memòria amb referència al corresponent grau de protecció.
Zona de protecció	Es delimita com a zona de protecció l'espai lliure públic en el qual se situa l'aljub. En aquesta zona de protecció no es podrà fer cap tipus d'edificació. Es troba dins la zona de protecció de l'església de la Immaculada (AR-03).

6. Documentació fotogràfica



7. Documentació gràfica

8. Plànol de situació



BE-P02**Aljub de sa Plaça**

1. Identificació	
Denominació	Aljub de sa Plaça
Tipologia	Aljub
Categoria	Béns etnològics
Ús actual	Desús
Ús original	Infraestructura hidràulica (emmagatzemament d'aigua)
Autoria	-
Estil o corrent	Popular

2. Localització	
Municipi	Selva
Nucli	Biniamar
Adreça	Plaça Major, davant números 6 i 7
Referència cadastral	-
Coord. UTM ETRS 89	489049, 4397934
Entorn	Sòl urbà. A la voravia de la plaça Major, situada al costat oposat a l'església de Santa Tecla (AR-05).

3. Descripció	
<p>L'aljub de sa Plaça fou bastit els anys 1823-1824. S'omplia de l'aigua de la font d'en Patró de Biniatzent, a través d'una síquia (121 cm), l'única notícia sobre els aljubs de Biniamar data de 1823 i correspon a un pagament de 80 lliures «por la construcció de Aljibe público (Biniamar)». L'arxiduc Lluís Salvador a finals del segle XIX indica que en un dels dos colls de l'aljub hi havia inscrita la data de 1824. A <i>Els noms de lloc del terme de Selva</i> (Ordinas, 1989) es confirma que es refereix a aquest aljub.</p> <p>L'aljub té forma poligonal, amb unes dimensions d'entre 7,50 m i 10,20 m de llargària, per 4,15 m d'amplària i una profunditat d'entre 4 i 5 m. La coberta de l'aljub presenta dos tipus d'empedrat, una part amb lloses i una part amb macs de torrent.</p> <p>A l'exterior presenta un pou amb coll de planta quadrada, amb unes dimensions de 121 cm x 121 cm, fet amb peces de pedra viva motllurades, situades a la part superior i inferior. Les parets del coll tenen una gruixa de 24 cm i una alçària de 95 cm.</p> <p>Una barra de ferro revinclada fa la funció dels pilars i dels travessers. Conserva la corriola de ferro. Adossats a la façana de les cases hi ha dos pedrissos de pedra viva per seure.</p> <p>A l'altre extrem de l'aljub hi havia un altre coll quadrat (80 x 80 cm), ara ja cegat.</p>	
Cronologia	Segle XIX (1823-1824)
Bibliografia	<ul style="list-style-type: none"> Ordinas i Marcé, Gabriel. <i>Inventari dels pous comuns de Mallorca</i>: Tom I. Servei de Patrimoni Històric. Consell Insular de Mallorca, 1996. Ordines Garau, Antoni. <i>Els noms de lloc del terme de Selva</i>. Inca: obra patrocinada per l'Ajuntament de Selva, amb la col·laboració de la Conselleria d'Educació, Cultura i Esports del Govern Balear, 1989. Lluís Salvador, arxiduc d'Àustria, 1847-1915. <i>Los pueblos de Mallorca: el estribo sur de la sierra y sus desfiladeros: parte de la obra Las Baleares descritas por la palabra y el grabado</i>. Palma: Impremta Mossèn Alcover, 1958. Valero i Martí, Gaspar. <i>Conèixer la part forana: Biniamar</i>. Grup Segall, 2002.

4. Estat de conservació	
Estat de conservació	Bo
Intervencions	-

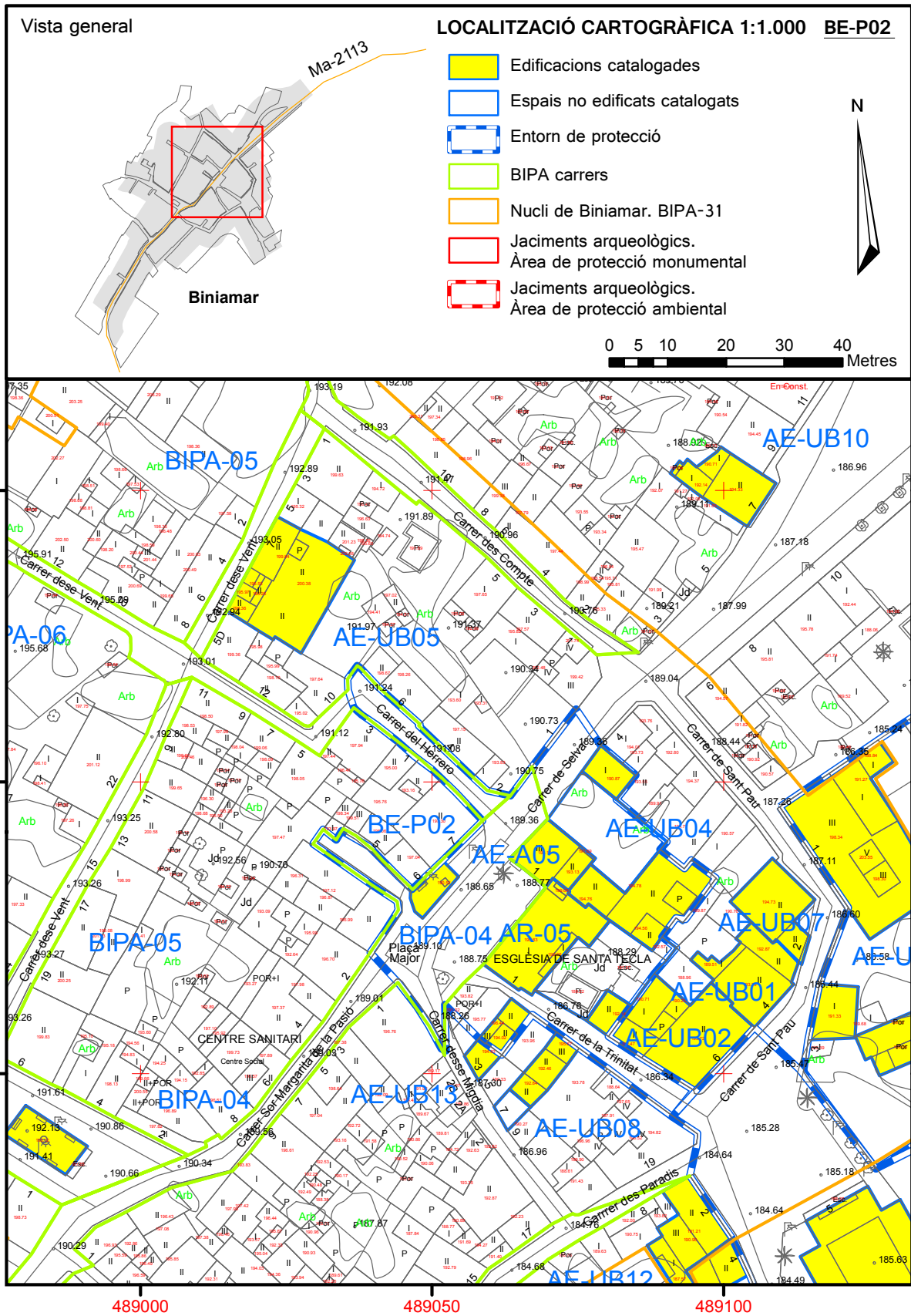
5. Protecció de l'element	
Grau de protecció	Nivell de protecció integral
Usos permesos	Els permesos per la normativa urbanística.
Elements a preservar	El conjunt format per l'aljub, el coll quadrangular, els pedrissos per seure i l'espai empedrats amb lloses i macs.
Intervencions preferents	Preservar el pou (no es permetrà posar cap element de caràcter permanent o movable adossat al pou com ara; cadenes, cartells, cadenats...).
Intervencions admissibles	Les possibles intervencions es detallen a la memòria amb referència al corresponent grau de protecció.
Zona de protecció	Es troba dins la zona de protecció de l'església de Santa Tecla (AR-05).

6. Documentació fotogràfica



7. Documentació gràfica

8. Plànol de situació



BE-P03**Aljub de l'Església de
Moscari**

1. Identificació	
Denominació	Aljub de l'església de Moscari
Tipologia	Aljub
Categoria	Béns etnològics
Us actual	Desús
Us original	Infraestructura hidràulica (emmagatzemament d'aigua)
Autoria	-
Estil o corrent	Popular

2. Localització	
Municipi	Selva
Nucli	Moscari
Adreça	Carrer des Pou, 2
Referència cadastral	4519213DE9041N
Coord. UTM ETRS 89	494463, 4401698
Entorn	Sòl urbà

3. Descripció	
<p>A la placeta de l'església de Santa Anna (AR-07) hi ha un aljub, del qual exteriorment sols es pot veure una font de ferro. Es va començar a construir l'any 1931, però les obres varen quedar interrompudes molt de temps, a causa dels esdeveniments polítics.</p> <p>Es tracta d'un aljub cobert amb dos arcs, de planta rectangular de 8,5 per 4,5 m (aproximadament) i una profunditat d'uns 4,5 m. Està cobert amb dues voltes de marès i està aterratcat i separat en dos per una paret. Rep l'aigua de les teulades de l'església i de la rectoria. Tenia una roda de ferro per treure aigua. Actualment té una font, assentada sobre una base de pedra de 14 cm d'alçària, de planta semioctogonal, a través del qual es pot beure aigua. S'hi pot accedir per una comporta de ferro.</p>	
Cronologia	Segle XX (1931)
Bibliografia	<ul style="list-style-type: none"> <http://www.ajselsa.net> Ordinas Garau, Antoni, París Morey, Antoni i Rotger Moyá, Francesca. <i>Moscari i el seu districte</i>. Palma: Ajuntament de Selva, 2006.

4. Estat de conservació	
Estat de conservació	Bo
Intervencions	S'ha empedrat la placeta on se situa l'aljub.

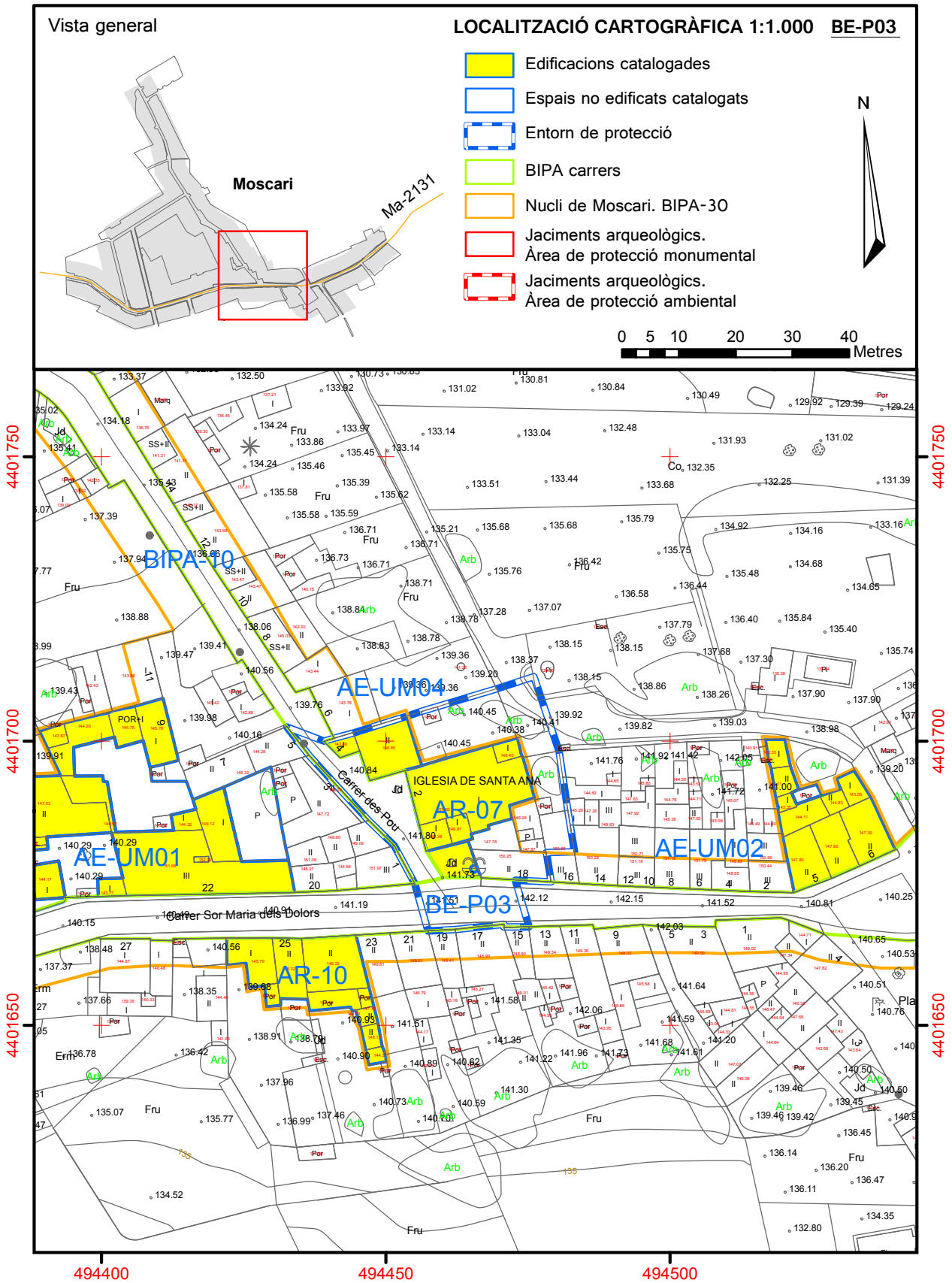
5. Protecció de l'element	
Grau de protecció	Nivell de protecció integral
Usos permesos	Els permesos per la normativa urbanística.
Elements a preservar	El conjunt format per l'aljub, la font i la placeta empedrada.
Intervencions preferents	-
Intervencions admissibles	Les possibles intervencions es detallen a la memòria amb referència al corresponent grau de protecció.
Zona de protecció	És troba dins la zona de protecció de l'església de Santa Anna (AR-07).

6. Documentació fotogràfica



7. Documentació gràfica

8. Plànol de situació



BE-P04**Aljub i pou de
Son Perelló**

1. Identificació	
Denominació	Aljub i pou de Son Perelló
Tipologia	Aljub i pou
Categoria	Béns etnològics
Us actual	Desús
Us original	Infraestructura hidràulica (extracció i emmagatzemament d'aigua)
Autoria	-
Estil o corrent	Popular

2. Localització	
Municipi	Selva
Nucli	-
Adreça	Polígon 1, parcel·la 25
Referència cadastral	07058A001000250000KW
Coord. UTM ETRS 89	495312, 4401120
Entorn	Sòl rústic. Camí de Son Perelló, al costat del camí i de les cases de la possessió de Son Perelló (AE-R31).

3. Descripció	
<p>Aljub de planta rectangular situat al costat nord del camí del Son Perelló, del qual recollia les aigües. Presenta els paraments paredats en verd, amb carreus de marès a les cantoneres i a les arestes superiors. A la coberta presenta dos colls quadrangulars. Té una amplada de 5,9 m i una llargada aproximada de 20 m.</p> <p>A una desena de metres al nord de l'aljub es localitza un pou amb coll de forma rectangular i unes dimensions d'1,1 m per 1,3 m, que adopta a l'interior una forma el·líptica i està paredat en sec. Una de les parets del coll està formada per una peça de pedra viva. Al costat del pou es localitza una pica de pedra viva.</p> <p>Entre el pou i l'aljub es localitza una paret seca amb un portell.</p>	
Cronologia	Segles XVII - XIX
Bibliografia	-

4. Estat de conservació	
Estat de conservació	Dolent. L'aljub es troba abandonat i completament envaït per la vegetació. Els paraments presenten cruïes.
Intervencions	-

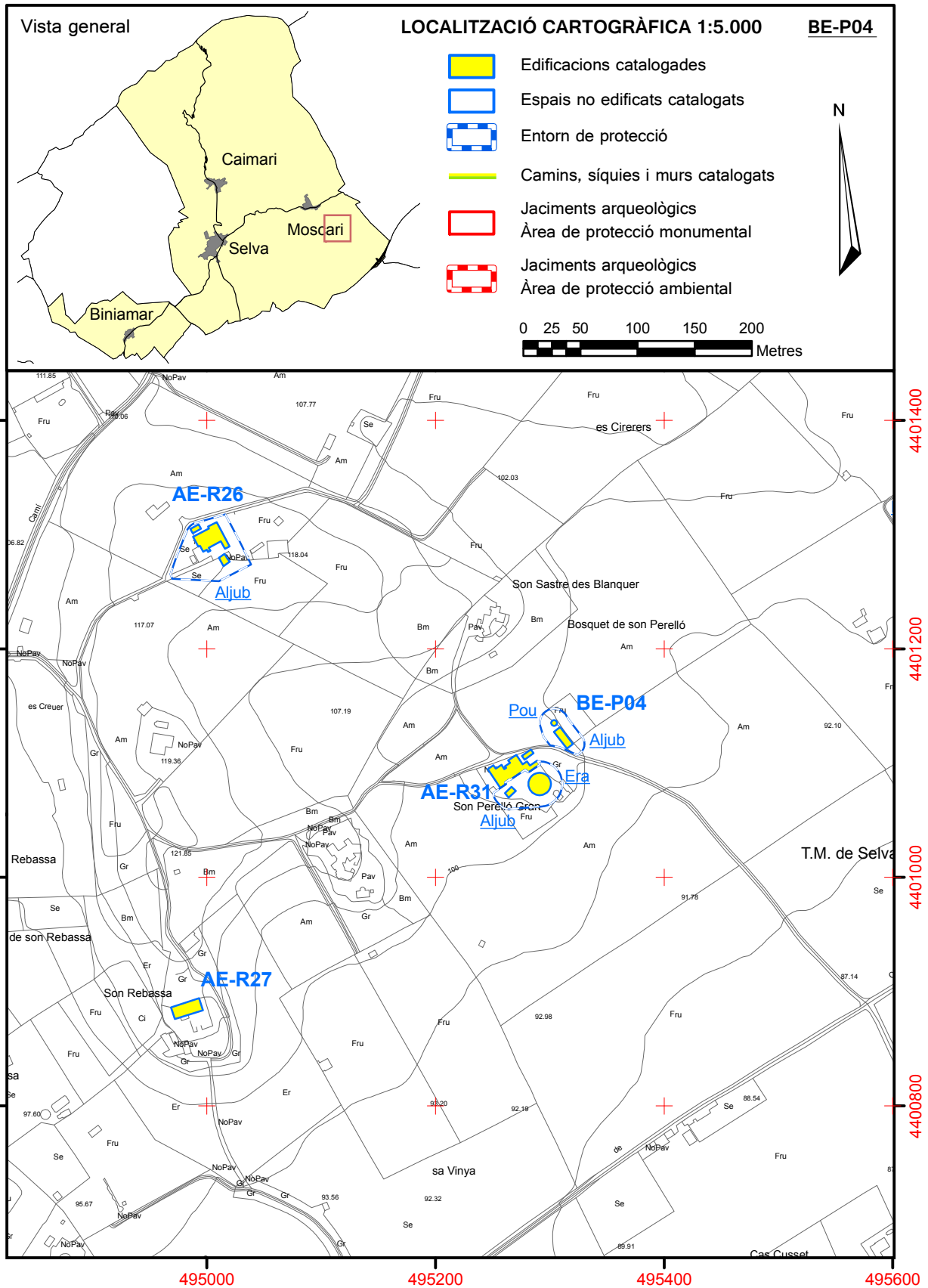
5. Protecció de l'element	
Grau de protecció	Nivell de protecció integral
Usos permesos	Els permesos per la normativa urbanística.
Elements a preservar	El conjunt format per l'aljub, el pou, la pica i la paret seca.
Intervencions preferents	Eliminar la vegetació. Reparar el cruïes dels paraments de l'aljub.
Intervencions admissibles	Les possibles intervencions es detallen a la memòria amb referència al corresponent grau de protecció.
Zona de protecció	Es delimita com a zona de protecció una franja de 10 m envoltant l'aljub i el pou, amb el concret traçat que figura en la documentació gràfica que s'adjunta. En aquesta zona no es podrà fer cap tipus d'edificació.

6. Documentació fotogràfica



7. Documentació gràfica

8. Plànol de situació



BE-P05

**Conjunt de sínia,
síquia i safareig vora
Can Marquesí**

1. Identificació	
Denominació	Conjunt de sínia, síquia i safareig vora Can Marquesí
Tipologia Categoria	Sistema hidràulic (Sínia, síquia, safareig) Béns etnològics
Ús actual	Infraestructura hidràulica (extracció d'aigua)
Ús original	Infraestructura hidràulica (extracció d'aigua)
Autoria	-
Estil o corrent	Popular

2. Localització	
Municipi	Selva
Nucli	-
Adreça	Polígon 5, parcel·la 37
Referència cadastral	070558A0070000370000KJ - 07058A00500037000KT
Coord. UTM ETRS 89	494986, 4400066
Entorn	Sòl rústic. Camí de Can Ringo. Plana solcada pel torrent de Massanella o de Can Queto entre el pont des Lleó (AE-P03) i la possessió de Son Gual (AE-R28).

3. Descripció	
<p>Sistema hidràulic compost per una sínia de tambor, un safareig i una síquia situats al costat del camí de Can Ringo i a prop de les cases de Can Marquesí i del torrent de Can Queto.</p> <p>El pou de la sínia no està paredat, té forma ovalada i unes dimensions de 0,9 m per 0,5 m. Presenta un coll molt baix i es disposa al centre d'una mota paredada en verd, de 8,6 m de diàmetre i de 0,8 m d'alçària, a la qual s'accedeix mitjançant una rampa.</p> <p>Conserva part de la maquinària de ferro.</p> <p>L'aigua extreta era emmagatzemada en un safareig rectangular de 7,6 m per 2,6, amb murs de 0,4 m de gruixa. Una síquia de peces de marès permetia conduir l'aigua de la sínia fins a l'hort, situat a l'altra costat del camí, que era travessat mitjançant un sifó.</p> <p>La síquia finalitza a la gran síquia (BE-P21) que portava l'aigua des del torrent de Massanella fins a la possessió de Son Gual (AE-R28).</p> <p>Aquest conjunt d'elements hidràulics crida l'atenció, ja que per la situació i l'estat de conservació constitueixen un bon exemple a una escala reduïda de l'enginyeria popular rural.</p>	
Cronologia	Segle XIX
Bibliografia	<ul style="list-style-type: none"> Dolç i Dolç, Miquel. <i>Gran Enciclopèdia de Mallorca</i>. Volum 16. Promomallorca Edicions, SL. Inca, 1991.

4. Estat de conservació	
Estat de conservació	Regular. La sínia es troba envaïda per la vegetació i la mota presenta algun esboldrec.
Intervencions	S'hi ha instal·lat una bomba elèctrica.

5. Protecció de l'element	
Grau de protecció	Nivell de protecció integral
Usos permesos	Els permesos per la normativa urbanística.
Elements a preservar	El conjunt format per la síquia, el safareig i la sínia, incloent el pou, la mota i la maquinària de ferro.
Intervencions preferents	Eliminar la vegetació. Reparar els esboldrecs de la mota.
Intervencions admissibles	Les possibles intervencions es detallen a la memòria amb referència al corresponent grau de protecció.
Zona de protecció	Es delimita com a zona de protecció una franja de 10 m envoltant la sínia i el safareig i 4 m envoltant la síquia, amb el concret traçat que figura en la documentació gràfica que s'adjunta. En aquesta zona no es podrà fer cap tipus d'edificació.

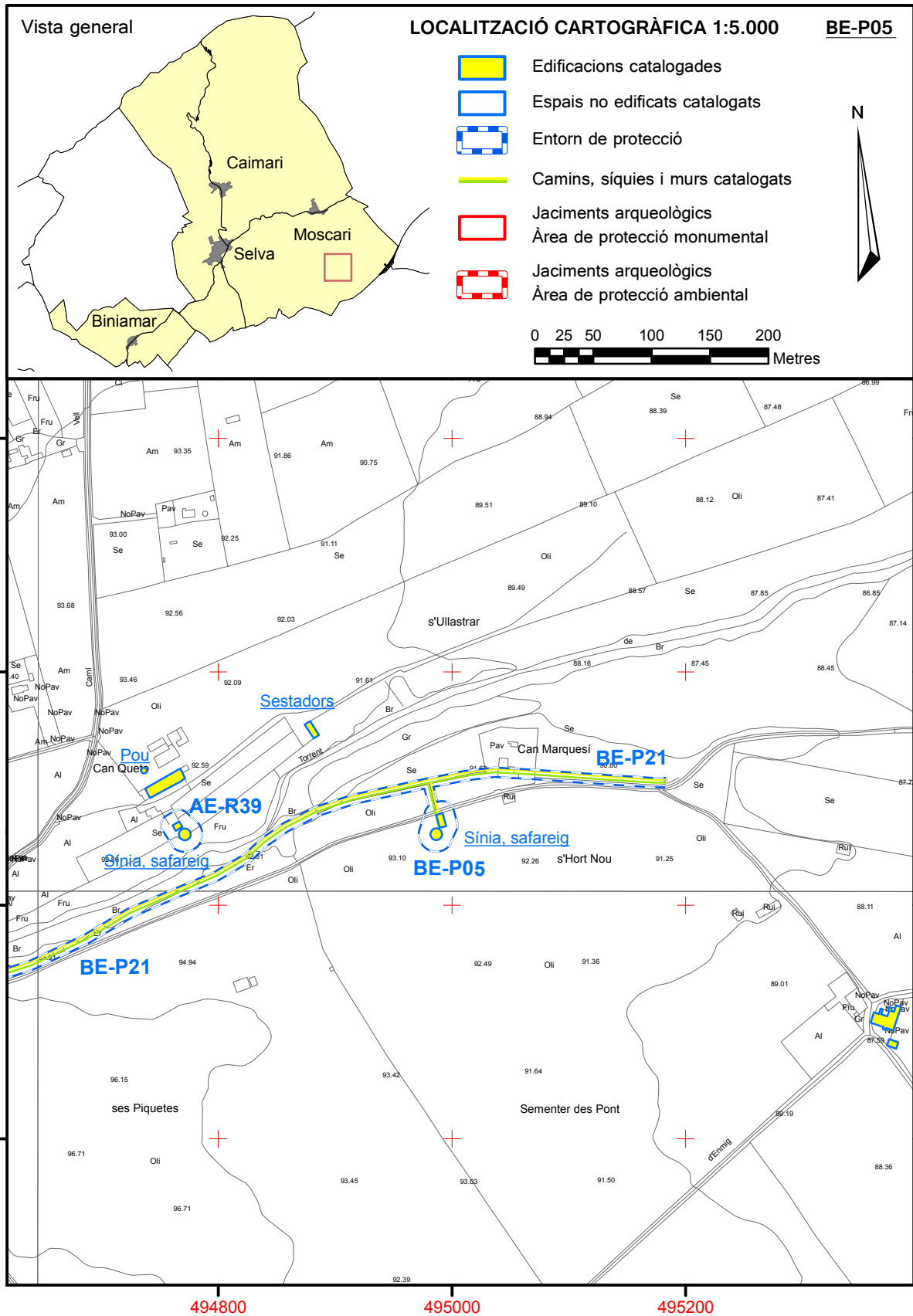
6. Documentació fotogràfica





7. Documentació gràfica

8. Plànol de situació



BE-P06**Pou de Moscari /
Es Pou**

1. Identificació	
Denominació	Pou de Moscari / Es Pou
Tipologia Categoria	Pou Béns etnològics
Us actual	Desús
Us original	Infraestructura hidràulica (extracció d'aigua)
Autoria	-
Estil o corrent	Popular


2. Localització	
Municipi	Selva
Nucli	Moscari
Adreça	Camí des Pou, 19
Referència cadastral	4419210DE9041N
Coord. UTM ETRS 89	494355, 4401783
Entorn	Sòl urbà. Al camí de Binibona, un espai lliure públic.

3. Descripció	
<p>L'any 1886 ja s'afirmava que existia des de temps immemorial i que tenia una mota senzilla, a més de molt poca profunditat, que s'eixugava gairebé tots els estius. Per augmentar la capacitat, l'any 1886 el batle de Moscari, Joan Morro, <i>Pipa</i>, decidí aprofundir-lo i canviar la mota amb les mateixes peces i columnes amb corròns que encara té. La reconstrucció fou sufragada amb el treball i els diners dels propis moscariencs (<i>llibre Moscari i el seu districte</i>).</p> <p>A l'Arxiu Municipal de Selva (AMS167-1 i AMS-815) existeix documentació que esmenta la construcció l'any 1823 de dos pous a Moscari; aquest és un dels dos únics pous existents al poble i als voltants «...Es pagaren 30 lliures per la construcció de dos pous a Moscari.» També existeix la possibilitat que el que es construís en aquesta data fora únicament el coll que va ser engrandit i restaurat l'any 1866. L'any 1925, segon consta als arxius municipals (AMS-279), l'Ajuntament de Selva va pagar a Antonio Homar per les reparacions efectuades a pous públics a Moscari i Son Ferrer (AMS-279).</p> <p>Es tracta d'un pou comú, de forma circular, amb una dimensió de 2,20 m de diàmetre i una profunditat de 13,40 m, construït en paredat en sec. El coll del pou té forma rectangular, constituït per quatre peces de pedra viva, unides pels pilars i amb unes dimensions de 188 cm x 145 cm. Les parets tenen una gruixa de 23 cm i una alçària de 98 cm.</p> <p>Hi ha quatre pilars rectangulars, fets amb pedres de marès, les dimensions dels quals són de 36 cm per 56 cm i una alçària de 210 cm. El travesser de 73 cm de longitud és de fusta i a sobre hi ha una corriola de ferro, amb un diàmetre de 30 cm.</p>	
Cronologia	Segle XIX
Bibliografia	<ul style="list-style-type: none"> Ordinas Garau, Antoni, París Morey, Antoni i Rotger Moyá, Francesca. <i>Moscari i el seu districte</i>. Palma: Ajuntament de Selva, 2006. Ordinas i Marcé, Gabriel. <i>Inventari dels pous comuns de Mallorca</i>: Tom I. Servei de Patrimoni Històric. Consell Insular de Mallorca, 1996.

4. Estat de conservació	
Estat de conservació	Bo. Hi manca un dels travessers de fusta i la seva corriola.
Intervencions	S'ha rehabilitat el pou i l'entorn.

5. Protecció de l'element	
Grau de protecció	Nivell de protecció integral
Usos permesos	Els permesos per la normativa urbanística.
Elements a preservar	El conjunt del pou i del seu entorn.
Intervencions preferents	Reposar el travesser de fusta i la corriola que manquen.
Intervencions admissibles	Les possibles intervencions es detallen a la memòria amb referència al corresponent grau de protecció.
Zona de protecció	La zona que envolta al pou haurà d'estar neta sense cap element distorsionador.

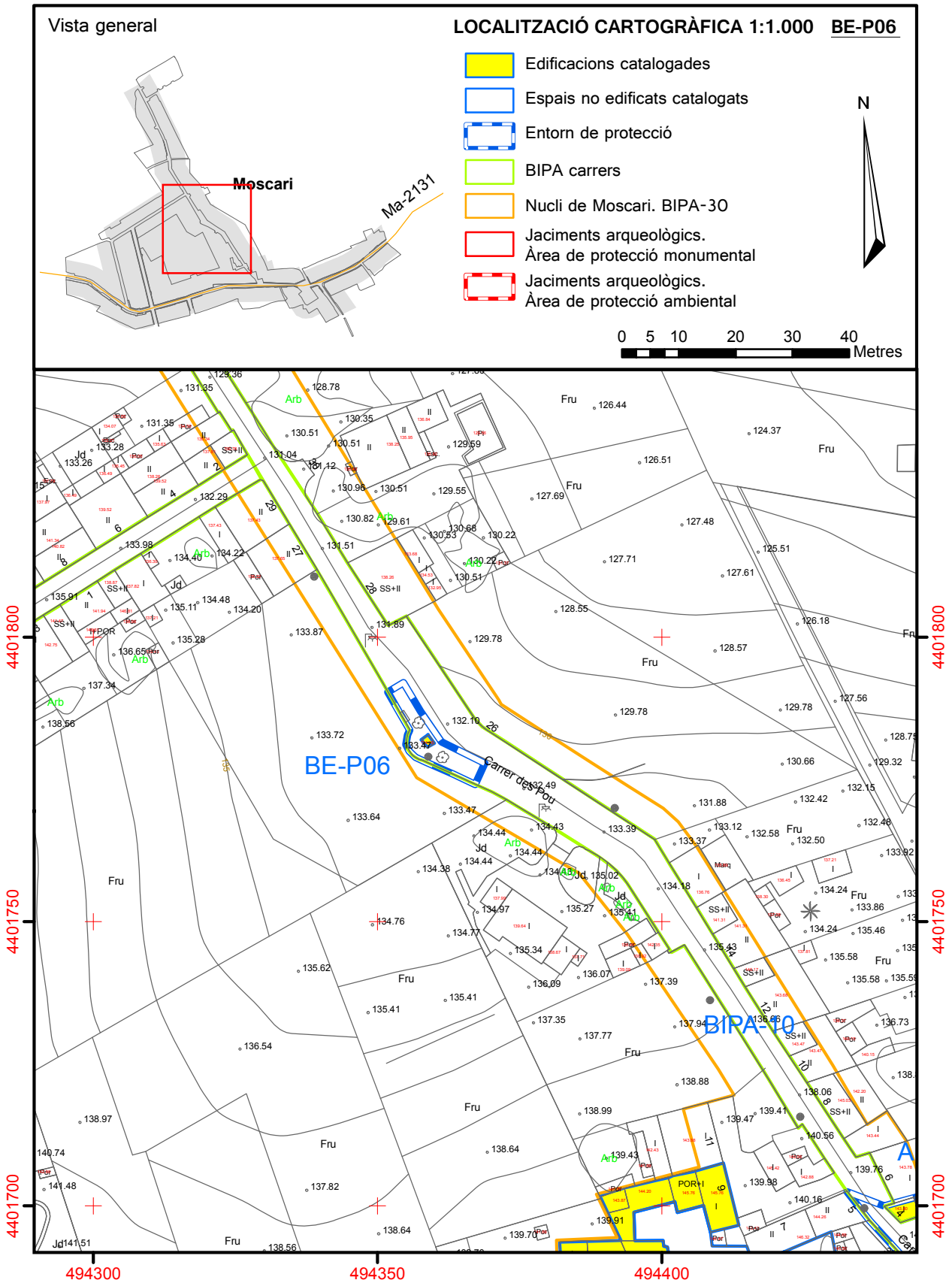
6. Documentació fotogràfica



7. Documentació gràfica



8. Plànol de situació



BE-P07**Pou / Aljub de Sa Quintana**

1. Identificació	
Denominació	Pou / Aljub de Sa Quintana
Tipologia Categoria	Aljub Béns etnològics
Ús actual	Desús
Ús original	Infraestructura hidràulica (emmagatzemament d'aigua)
Autoria	-
Estil o corrent	Popular

2. Localització	
Municipi	Selva
Nucli	Biniamar
Adreça	Plaça de Sa Quintana
Referència cadastral	-
Coord. UTM ETRS 89	488979, 4397892
Entorn	Sòl urbà. Forma part de l'espai lliure públic de la plaça de Sa Quintana.

3. Descripció	
<p>El dipòsit de sa Quintana s'inicià els darrers anys del segle XIX i la construcció anà a càrrec de Bernat Oliver, membre d'una nissaga de picapedrers de gran prestigi. El coll i la pica de l'aljub foren obra del mestre Gabriel Nicolau de Biniamar. Devers 1990 s'arranjà el conjunt de sa Quintana i s'hi col·locà una placa commemorativa amb la inscripció: «Pou de sa Quintana. 1er Centenari 1898-1998».</p> <p>L'aljub és rectangular, amb unes dimensions de 12,30 m per 6,30 m i cobert de volta escarsera. Està situat al centre de la plaça i a sobre s'han ubicat cinc bancs de pedra amb respall de fusta i dos fanals. L'espai que cobreix l'aljub està empedrat i per adaptar-se al desnivell del terreny presenta una escalonada de quatre graons de pedra viva al costat sud-est.</p> <p>A l'exterior de l'aljub hi ha un pou, amb coll circular, fet amb peces de pedra viva de 120 cm de diàmetre i una alçària de 90 cm, motllurat a dalt i a baix i conté la inscripció: «Año 1898». Un element de ferro forjat fa les funcions de les columnes i els travessers. La corriola, d'un diàmetre de 20 cm, està subjecta per barres de ferro.</p> <p>El conjunt es completa amb dues piques de pedra, una vora el coll, sostinguda per una columna que repeteix les motlures del coll. La part superior d'aquesta pica està a 83 cm d'alçària i el diàmetre exterior és de 50 cm; l'altra, molt més petita i de poca profunditat, està situada al final de l'aljub de ferro, a la dreta d'una roda de ferro emprada per treure l'aigua.</p>	
Cronologia	Segle XIX
Bibliografia	<ul style="list-style-type: none"> Ordinas i Marcé, Gabriel. <i>Inventari dels pous comuns de Mallorca</i>: Tom I. Servei de Patrimoni Històric. Consell Insular de Mallorca, 1996. <http://www.ajselsva.net/llocs/biniamar/aljubsdebiniamarabiniamar.pdf>

4. Estat de conservació	
Estat de conservació	Bo
Intervencions	Als anys 90 del segle XX s'instal·laren els bancs i es construí la graonada de pedra. L'any 1998 amb motiu del primer centenari de la construcció, s'hi col·locà una placa commemorativa.

5. Protecció de l'element	
Grau de protecció	Nivell de protecció integral
Usos permesos	Els permesos per la normativa urbanística.
Elements a preservar	El conjunt format per l'aljub, el pou, les piques, la manxa de ferro i l'espai empedrat on se situa.
Intervencions preferents	Preservar el pou (no es permet posar cap element de caràcter permanent o movable adossat al pou com ara; cadenes, cartells, cadenats, peus de para-sols....).
Intervencions admissibles	Les possibles intervencions es detallen a la memòria amb referència al corresponent grau de protecció.
Zona de protecció	-

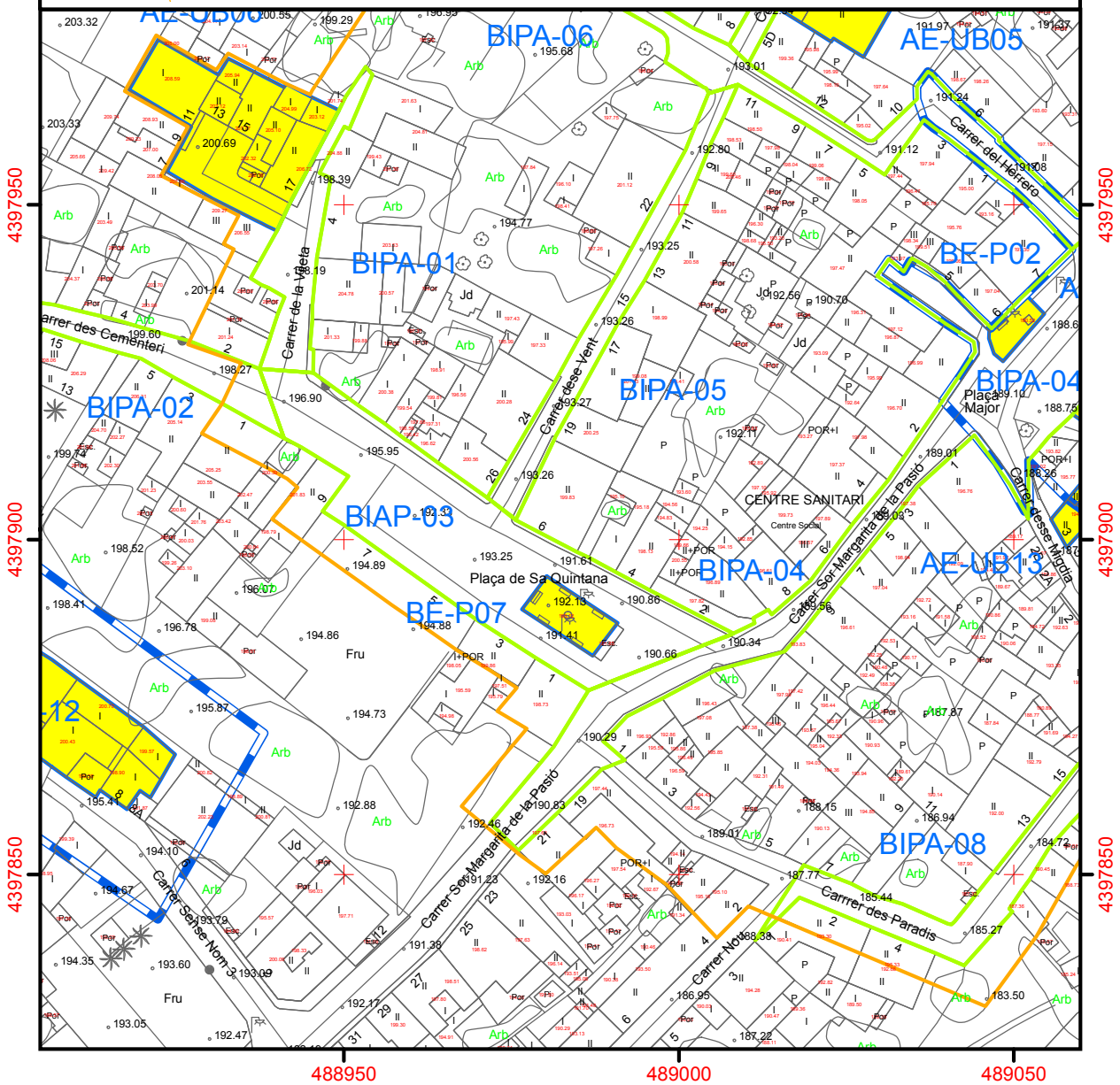
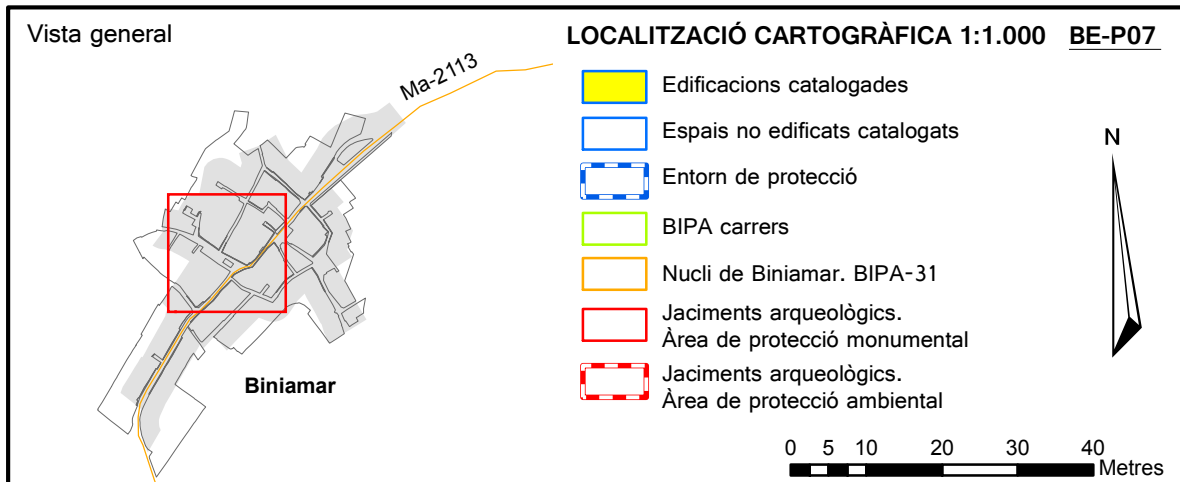
6. Documentació fotogràfica





7. Documentació gràfica

8. Plànol de situació



BE-P08**Pou Comú
de Caimari**

1. Identificació	
Denominació	Pou Comú de Caimari
Tipologia Categoria	Pou Béns etnològics
Us actual	Desús
Us original	Infraestructura hidràulica (extracció d'aigua)
Autoria	-
Estil o corrent	Popular

2. Localització	
Municipi	Selva
Nucli	-
Adreça	-
Referència cadastral	-
Coord. UTM ETRS 89	492183, 4401760
Entorn	Sòl rústic. Camí des Pou Comú. En un espai lliure públic i en una zona esportiva situada al sud de Caimari, al costat del camí des Pou Comú que comunica Caimari amb la carretera de Selva a Moscarí, a prop del pont d'en Blai (AE-P01).

3. Descripció	
<p>Pou comunal de cronologia indeterminada, encara que, segons la tradició popular fou manat construir per Pontons «noble señora, muy rica y religiosa que residia en el termino de Manacor en el siglo XIII poco después de la conquista, cuya señora lo adquirió, según se dice para abreviar sus bestias al subir y bajar de N^ªS^a de Lluch donde iba con frecuencia» (Morro 1884). El mateix autor explica que els terrenys del pou, actualment (1884) «sirve para pasto de ganado y para secar en él la ropa lavada».</p> <p>Apareix en un «inventario de propiedades y derechos» de l'Ajuntament de Selva (29-03-1925), amb el núm. 2 i el text següent: «Pou común caracter publico o cumunal, es rustica formando una especie de plaza destinada al descanso de los ganados que son llevados al abrevadero del pozo público. El titulo de propiedad del Ayuntamiento es la pacifica y tranquila posesión en que se esta desde hace más de cincuenta años. No consta esté afecta a gravamen alguno pero si al derecho publico de saca de agua y descanso de los ganados que son llevados al abrevadero. Su valoración el día del inventario es de cien pesetas.» L'any 1958, en un altre inventari de l'Ajuntament (AMS 167-1) es troba exactament el mateix text.</p> <p>S'enfondí i s'eixamplà amb la sequera de 1850, i se'l dotà de coll i columnes. Anys després, el 1871, s'hi construí un porxo, sostingut per tres parets, amb una arca a cada una d'aquestes. Els dos corrons antics foren substituïts per tres corriols de ferro i es dugueren les piques del pou major (BE-P14), ja que el pou Comú tenia més bona aigua. Les obres de 1871 (porxada, etc.) foren sufragades pel producte del ball popular d'aquells anys, i alguns materials com el bigam i el transport de 25 carretades de Muro foren cedit pels veïnats.</p> <p>El pou és quadrangular i fet en paredat en sec amb caires arrodonits, el coll té unes dimensions de 2,45 m per 2 m i 20 cm de gruixa de paret, l'alçària és de 86 cm amb una profunditat de 7,2 m. L'estructura exterior està feta amb quatre peces de pedra viva, formant els quatre costats del pou, actuen com a nexes d'unió quatre pilars de marès de forma rectangular, amb unes dimensions de 35 x 57 cm i una alçària de 2,10 m. La distància entre els pilars és d'1,48 m a la banda curta i 1,34 m a la llarga. Actualment, no conserva ni els dos travessers, ni la corriola, ni la porxada ni tampoc les piques que originàriament va tenir.</p> <p>El pou se situa en una petita zona de forma triangular amb tres pols de lloses de pedra.</p>	
Cronologia	-
Bibliografia	<ul style="list-style-type: none"> Ordines Garau, Antoni. <i>Els noms de lloc del terme de Selva</i>. Inca: obra patrocinada per l'Ajuntament de Selva, amb la col·laboració de la Conselleria d'Educació, Cultura i Esports del Govern Balear, 1989. Ordinas i Marcé, Gabriel. <i>Inventari dels pous comuns de Mallorca</i>: Tom I. Servei de Patrimoni Històric. Consell Insular de Mallorca, 1996. Ajuntament de Selva. Arxiu Municipal de Selva. Morro, Pablo. <i>Nociones históricas del pueblo de Caymari</i>. 1884. Manuscrit

4. Estat de conservació	
Estat de conservació	Bo
Intervencions	S'han rehabilitat completament el pou i l'entorn. La rehabilitació es duagué a terme els anys 1989-1990.

5. Protecció de l'element	
Grau de protecció	Nivell de protecció integral
Usos permesos	Els permesos per la normativa urbanística.
Elements a preservar	El conjunt d'elements que formen el pou.
Intervencions preferents	Reposar els travessers de fusta.
Intervencions admissibles	Les possibles intervencions es detallen a la memòria amb referència al corresponent grau de protecció.
Zona de protecció	Es delimita com a zona de protecció l'espai lliure que envolta el pou amb, el concret traçat que figura en la documentació gràfica que s'adjunta. En aquesta zona no es podrà fer cap tipus d'edificació.

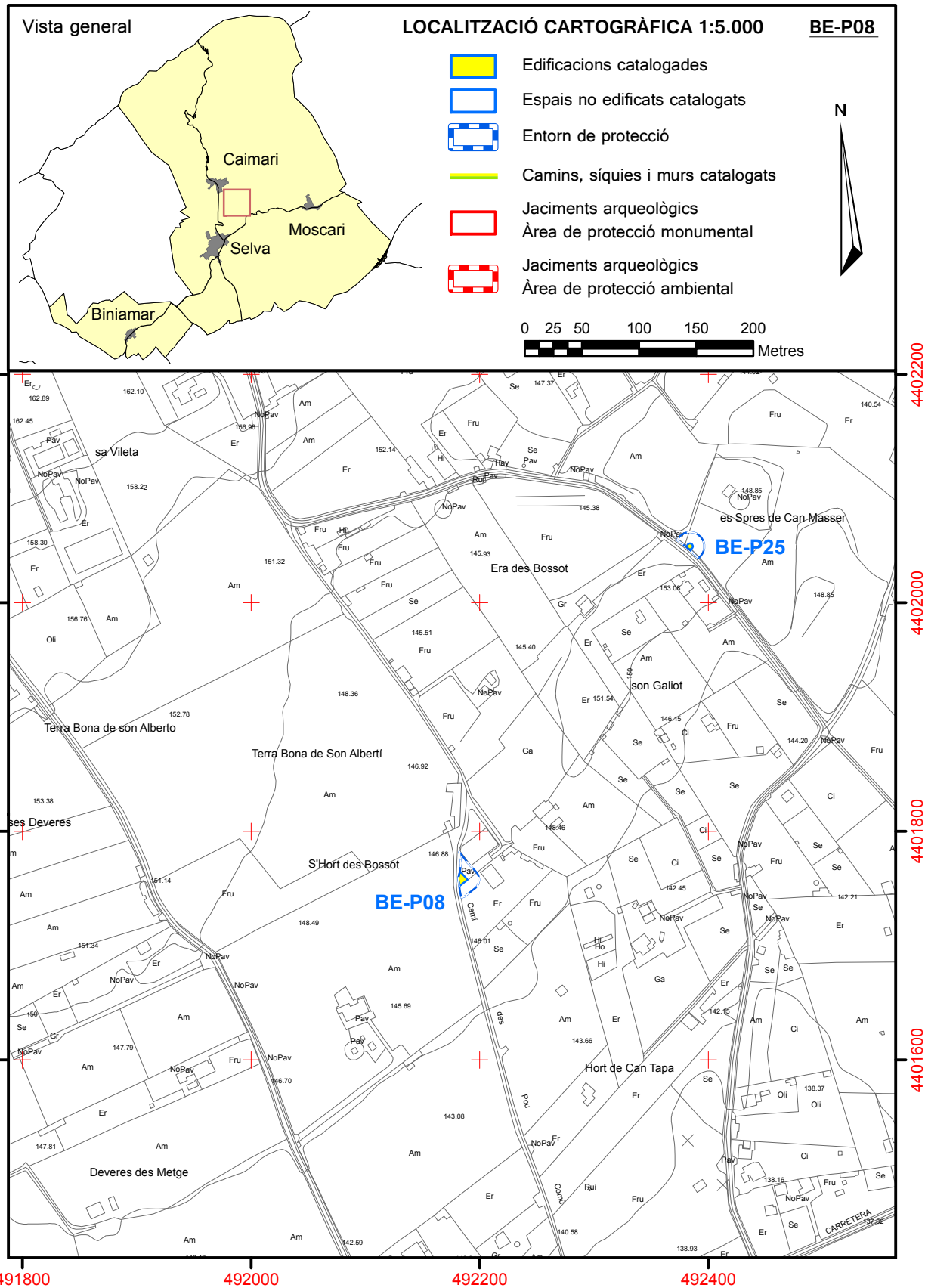
6. Documentació fotogràfica



7. Documentació gràfica



8. Plànol de situació



BE-P09**Pou d'Avall /
Pou de ses Gitanes**

1. Identificació	
Denominació	Pou d'Avall / Pou de ses Gitanes
Tipologia	Pou
Categoria	Béns etnològics
Us actual	Desús
Us original	Infraestructura hidràulica (extracció d'aigua)
Autoria	-
Estil o corrent	Popular

2. Localització	
Municipi	Selva
Nucli	-
Adreça	Polígon 11, parcel·la 244
Referència cadastral	07058A01100244
Coord. UTM ETRS 89	489181, 4397410
Entorn	Sòl rústic. Camí Vell de Biniamar. Al sud del nucli urbà de Biniamar, al costat del camí vell que comunica amb Lloseta.

3. Descripció	
<p>En l'inventari dels pous comuns de Mallorca de 1996 s'indica que «l'única dada que hem localitzat sobre aquest pou es situa a 1840 quan es paguen algunes despeses "para construir un porcho en el lavadero publico de Biniamar". Fonts orals descriuen bastants piques ja que hi anaven a rentar.»</p> <p>El pou te forma de sínia, és a dir, rectangular (270 x 120 cm) amb els caires arrodonits, fet amb paredat en sec. El coll és de planta quadrangular d'1,55 m x 1,15 m i de 0,8 m d'alçària, fet en paredat en sec i amb peces de pedra viva a la part superior. Aquest pou no té ni travessers ni corrioles A la part posteriori del pou s'ubiquen dues piques de pedra viva.</p> <p>El pou i les piques, que són de pedra viva i de forma rectangular, estan protegides per una porxada a doble vessant, sostinguda per quatre parets de paredat antic. La coberta és de teules sobre taulons i canyissades. La paret principal presenta un arc de mig punt de pedra viva i les laterals, dos arcs rebaixats del mateix material. Els arcs presenten reixats de ferro.</p> <p>Als paraments de les façanes es localitzen cinc pedres fermadores.</p>	
Cronologia	Segle XIX (1840)
Bibliografia	<ul style="list-style-type: none"> Ordinas i Marcé, Gabriel. <i>Inventari dels pous comuns de Mallorca: Tom I</i>. Servei de Patrimoni Històric. Consell Insular de Mallorca, 1996. Ajuntament de Selva. Arxiu Municipal de Selva. 1924 <<carpeta de la cuenta de propiedades y derecho>> de l'Arxiu Municipal de selva /398.

4. Estat de conservació	
Estat de conservació	Bo. El parament nord-oest presenta un crui vertical. La façana nord-est presenta alguns grafitis.
Intervencions	El 1996 el Consell de Mallorca rehabilità el pou i l'entorn.

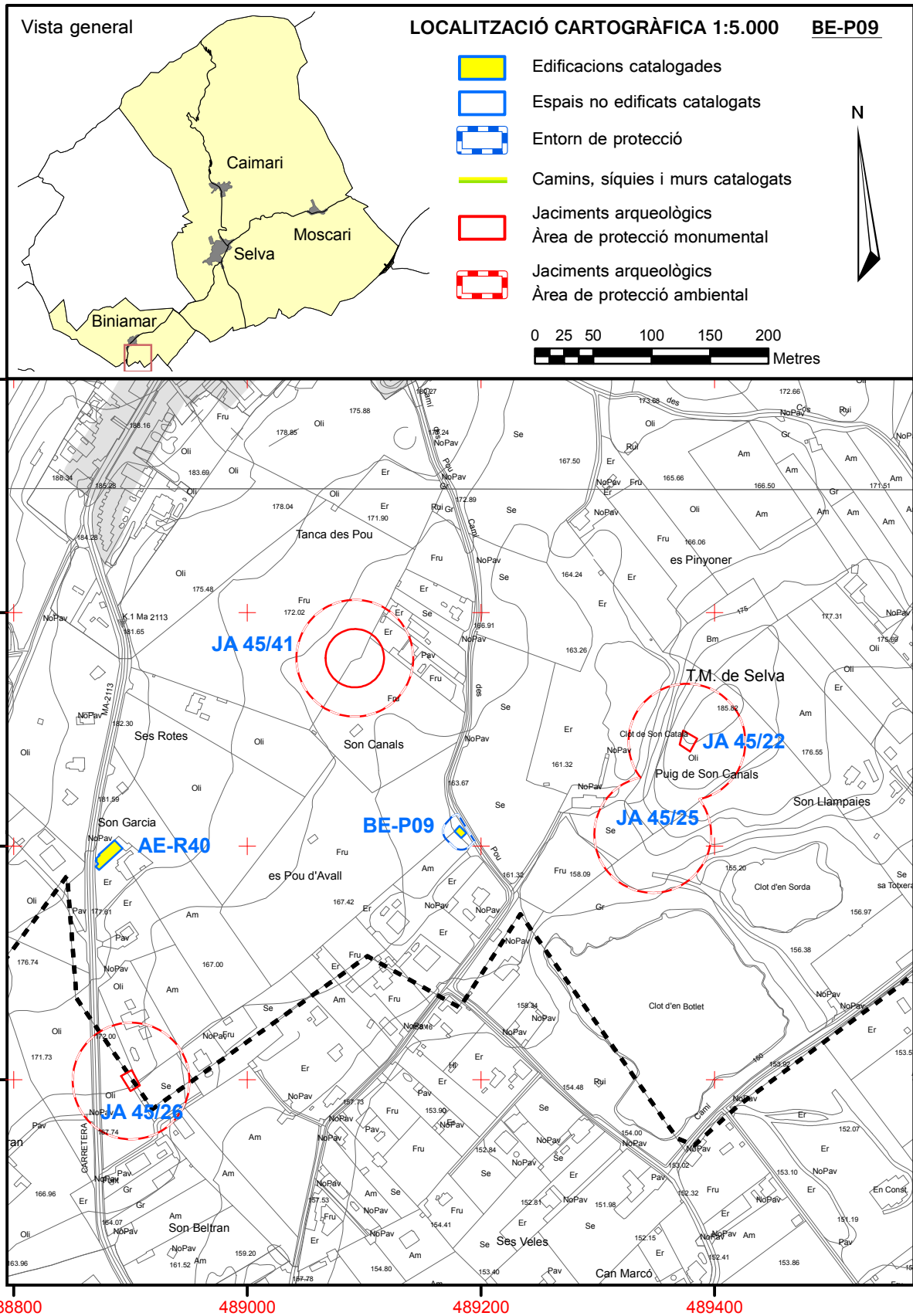
5. Protecció de l'element	
Grau de protecció	Nivell de protecció integral
Usos permesos	Els permesos per la normativa urbanística.
Elements a preservar	El conjunt format pel pou, les piques i la porxada.
Intervencions preferents	Reparar el crui del parament nord-oest. Netejar els grafitis de la façana nord-est.
Intervencions admissibles	Les possibles intervencions es detallen a la memòria amb referència al corresponent grau de protecció.
Zona de protecció	Es delimita com a zona de protecció una franja de 10 m al voltant dels elements a preservar, amb el concret traçat que figura en la documentació gràfica que s'adjunta. En aquesta zona no es podrà fer cap tipus d'edificació.

6. Documentació fotogràfica



7. Documentació gràfica

8. Plànol de situació



BE-P10**Pou des beure de
Subies**

1. Identificació	
Denominació	Pou des beure de Subies
Tipologia	Pou de capelleta
Categoria	Béns etnològics
Us actual	Desús
Us original	Infraestructura hidràulica (extracció d'aigua)
Autoria	-
Estil o corrent	Popular

2. Localització	
Municipi	Selva
Nucli	-
Adreça	Polígon 13, parcel·la 58
Referència cadastral	07058A01300058
Coord. UTM ETRS 89	492860, 4403308
Entorn	Sòl rústic. Al costat del camí que comunica Caimari i Binibona.

3. Descripció	
<p>Pou de capelleta paredat en sec. El coll i la capella tenen forma rectangular, amb unes dimensions d'1,7 m per 2,4 m, amb el costat posterior arrodonit. Els paraments estan paredats en verd i assoleixen una alçària de 2 m. Presenta una obertura rectangular amb llinda de fusta i un portalet del mateix material.</p> <p>Al costat esquerra te un abeurador adossat referit de ciment d'uns 2,4 m de llargària.</p>	
Cronologia	-
Bibliografia	<ul style="list-style-type: none"> Ordines Garau, Antoni. <i>Els noms de lloc del terme de Selva</i>. Inca: obra patrocinada per l'Ajuntament de Selva, amb la col·laboració de la Conselleria d'Educació, Cultura i Esports del Govern Balear, 1989.

4. Estat de conservació	
Estat de conservació	Bo
Intervencions	-

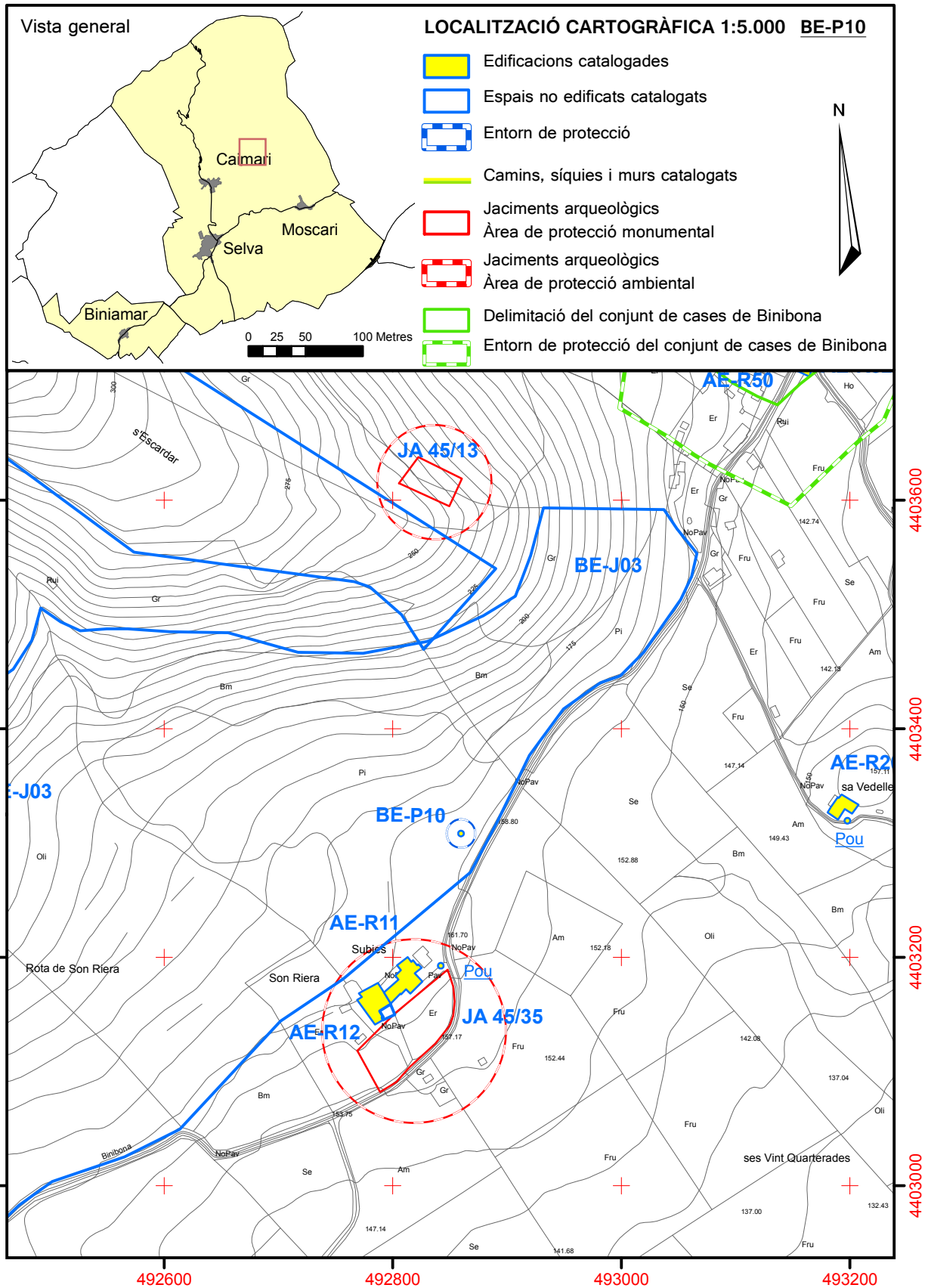
5. Protecció de l'element	
Grau de protecció	Nivell de protecció integral
Usos permesos	Els permesos per la normativa.
Elements a preservar	El conjunt del pou.
Intervencions preferents	Donar un tractament tradicional a l'abeurador.
Intervencions admissibles	Les possibles intervencions es detallen a la memòria amb referència al corresponent grau de protecció.
Zona de protecció	Es delimita com a zona de protecció una franja 10 m envoltant el conjunt del pou, amb el concret traçat que figura en la documentació gràfica que s'adjunta. En aquesta zona de protecció no es podrà fer cap tipus d'edificació.

6. Documentació fotogràfica



7. Documentació gràfica

8. Plànol de situació



BE-P11**Sínia de l'hort d'en
Bresca**

1. Identificació	
Denominació	Sínia de l'hort d'en Bresca
Tipologia	Sínia
Categoria	Béns etnològics
Us actual	Desús
Us original	Infraestructura hidràulica (extracció d'aigua)
Autoria	-
Estil o corrent	Popular

2. Localització	
Municipi	Selva
Nucli	-
Adreça	Polígon 17, parcel·la 27
Referència cadastral	07058A01700027
Coordenades UTM	491773, 4400439
Entorn	Sòl rústic. Al sud del nucli urbà de Selva, a prop de la carretera de Lluç Ma-2130 i del camí de Son Bonet a s'Hort des Misser.

3. Descripció	
<p>Sínia situada devora el camí entre Son Bonet (AE-R02) i S'Hort des Misser (AE-R03), a prop dels antics rentadors de la font de Valella (BE-F05). Té el pou de forma el·líptica paredat en sec i el coll paredat en verd amb columnes de carreus de marès. Al costat sud-est es localitza un safareig quadrangular.</p> <p>No conserva cap peça de la maquinària.</p>	
Cronologia	Segle XIX
Bibliografia	-

4. Estat de conservació	
Estat de conservació	Dolent. El coll presenta nombrosos desperfectes i falten peces de les columnes.
Intervencions	S'ha construït un paretó entre les columnes, per evitar caigudes al pou. S'han referit els paraments del safareig, amb resultat discordant.

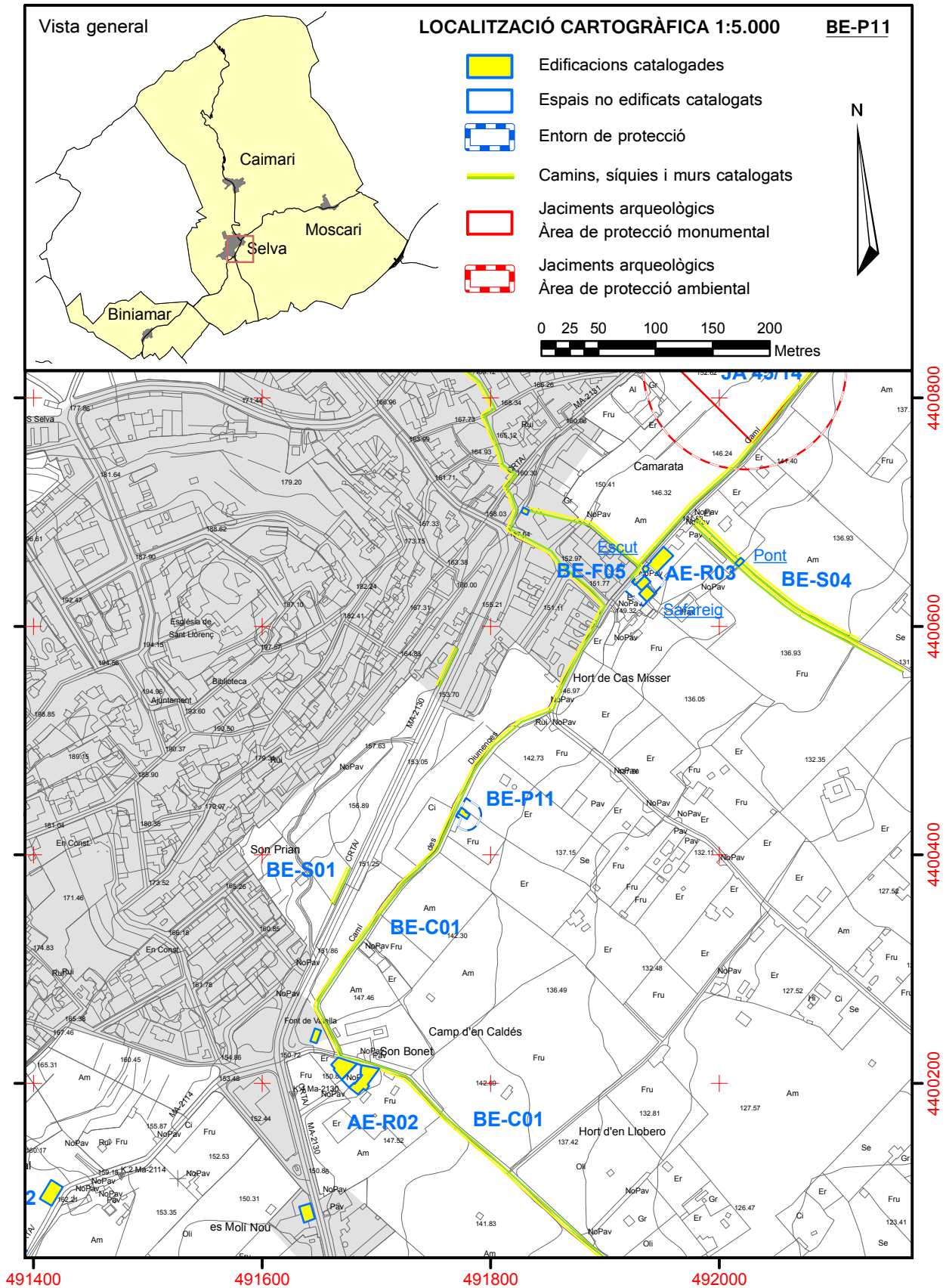
5. Protecció de l'element	
Grau de protecció	Nivell de protecció integral
Usos permesos	Els permesos per la normativa urbanística.
Elements a preservar	El conjunt format per la sínia i el safareig.
Intervencions preferents	Netejar la sínia i el seu entorn. Reparar els desperfectes del coll i reposar les peces que manquen de les columnes. Recuperar el tractament tradicional dels paraments del safareig, paredat en verd.
Intervencions admissibles	Les possibles intervencions es detallen a la memòria amb referència al corresponent grau de protecció.
Zona de protecció	Es delimita com a zona de protecció una franja de 10 m envoltant la sínia i l'aljub, amb el traçat concert que figura en la documentació gràfica que s'adjunta. En aquesta zona no es podrà fer cap tipus d'edificació.

6. Documentació fotogràfica



7. Documentació gràfica

8. Plànol de situació



BE-P12**Pou de Son Ferrer**

1. Identificació	
Denominació	Pou de Son Ferrer / Pou comú de Moscarí
Tipologia	Pou
Categoria	Béns etnològics
Ús actual	Desús
Ús original	Infraestructura hidràulica (extracció d'aigua)
Autoria	-
Estil o corrent	Popular

2. Localització	
Municipi	Selva
Nucli	-
Adreça	-
Referència cadastral	-
Coordenades UTM	494575, 4402218
Entorn	Sòl rústic. Camí des Pou de Son Ferrer o de ses Casetes (BE-C06). Al nord del nucli de Moscarí, devora el camí de ses Casetes i molt a prop de la possessió de Son Ferrer (AE-R37).

3. Descripció	
<p>En l'Arxiu existeix documentació (AMS-815) que parla de la construcció de dos pous a Moscarí, l'any 1823, ja que en aquesta data es pagaren 30 lliures per construir dos pous a Moscarí i aquest és un dels dos pous comuns del poble, encara que no es pot determinar amb seguretat si es tracta d'una ampliació o de la construcció original, si tenim en compte la data que apareix cisellada al coll: 1806. Sabem que el 1846 fou engrandit i restaurat. Pocs anys més tard, el 1874, hi fou construïda la porxada. Com tots els pous públics, necessitava reparacions contínues. Dins el segle xx, el 21 d'agost de 1925, Antoni Homar cobrà per la reparació dels pous públics de Moscarí i Son Ferrer (AMS 279).</p> <p>Segons una tradició antiga, l'excavació del pou s'atribueix a Pontons, una noble i devota senyora del s. XIII que vivia a Sant Llorenç, d'on es traslladava fins a la parròquia de Sant Miquel, de Campanet, i per poder satisfer la devoció feu construir al llarg del camí una sèrie de pous, on poder abeurar les bèsties, i aquest pou és un d'aquests. Per la proximitat a les restes prehistòriques anomenades el Vilar, a la edat mitjana va ser conegut com el pou de Vilar. Era un pou que recollia molt cabal, però era senzill i reduït, per la qual cosa davant una gran sequera va ser engrandit i restaurat el 1846, pels germans Joan i Jaume Morro Pipa.</p> <p>Descripció:</p> <p>Es tracta d'un pou de forma rectangular de 1,87 x 1,20 m i una profunditat de 8,20 m, fet en paredat en sec, amb coll i pilars, cobert per una porxadeta que protegeix tres piques. Exteriorment presenta un coll rectangular de 250 cm per 167 cm i una alçària de 75 cm, fet de blocs de pedra viva, en una de les quals podem llegir la data de 1806. Per damunt del coll s'aixequen quatre pilars rectangulars, de dimensions diferents (el joc de devora el camí 26 x 56 cm i l'altre 38 x 56 cm i una alçària de 115 cm) fet amb peces de marès que aguanten dos travessers de fusta de 130 cm, a sobre dels quals hi ha les dues corrioles de ferro, una amb un diàmetre de 30 cm i l'altra de 25 cm. Arran del pou hi ha una pica i a sota la porxada tres més, aquestes són de pedra (una de marès) amb forma rectangular, si bé una és més irregular. Pel que fa a la porxada, que té 3,75 m d'amplària per 4 m de llargària, se sosté sobre els dos pilars posteriors del coll. Està feta de llenyams de fusta, perllongues i teules. El paviment de la porxada i els voltants del pou estan empedrats, així com una síquia que porta l'aigua del camí darrere les piques.</p>	
Cronologia	Segle XIX (1806)
Bibliografia	<ul style="list-style-type: none"> Ordinas i Marcé, Gabriel. <i>Inventari dels pous comuns de Mallorca</i>: Tom I. Servei de Patrimoni Històric. Consell Insular de Mallorca, 1996. Ordines Garau, Antoni. <i>Els noms de lloc del terme de Selva</i>. Inca: obra patrocinada per l'Ajuntament de Selva, amb la col·laboració de la Conselleria d'Educació, Cultura i Esports del Govern Balear, 1989. Ajuntament de Selva. Arxiu Municipal de Selva/815. Morro, Pablo. <i>Breve relación de los hechos, objetos y personas notables de la iglesia y pueblo de Moscarí</i>. Manuscrit. Ordinas Garau, Antoni, París Morey, Antoni i Rotger Moyà, Francesca. <i>Moscarí i el seu districte</i>. Palma: Ajuntament de Selva, 2006. Crespí Gómez, Marina, Gaita Socies, Maria de la Mar, Ordinas i Marcé, Gabriel, Rotger Moyà, Francisca R. i Vibot Railakari, Tomàs. <i>Guia patrimonial del Raiguer</i>. Marratxí: Mancomunitat des Raiguer, 2007.

4. Estat de conservació	
Estat de conservació	Bo
Intervencions	Fou restaurat pel Consell de Mallorca els anys 1996 i 1997. Entre altres actuacions fou substituïda la biga de formigó que actuava de travesser a la part baixa de la porxada.

5. Protecció de l'element	
Grau de protecció	Nivell de protecció integral
Usos permesos	Els permesos per la normativa urbanística.
Elements a preservar	El conjunt format per tots els elements del pou, les piques, la porxada i l'espai empedrat.
Intervencions preferents	-
Intervencions admissibles	Les possibles intervencions es detallen a la memòria amb referència al corresponent grau de protecció.
Zona de protecció	Es delimita com a zona de protecció una franja de 10 m, envoltant els elements que s'han de preservar, amb el concret traçat que figura en la documentació gràfica que s'adjunta. En aquesta zona de protecció no es podrà fer cap tipus d'edificació. Es troba dins l'àrea de protecció monumental del jaciment arqueològic JA 45/38 .

6. Documentació fotogràfica

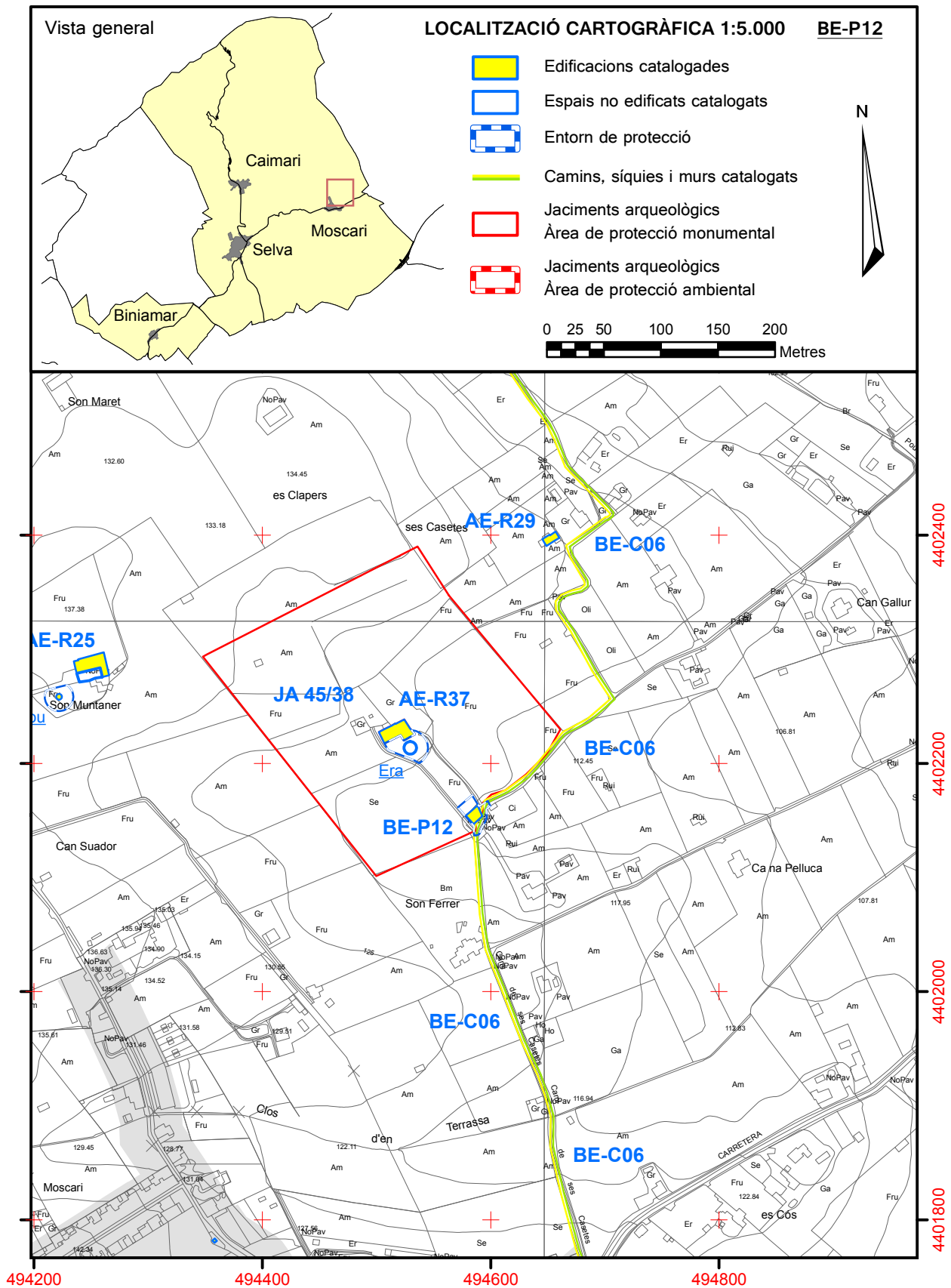




7. Documentació gràfica



8. Plànol de situació



BE-P13**Pou de Son Romaguer**

1. Identificació	
Denominació	Pou de Son Romaguer
Tipologia	Pou
Categoria	Béns etnològics
Us actual	Infraestructura hidràulica (extracció d'aigua)
Us original	Infraestructura hidràulica (extracció d'aigua)
Autoria	-
Estil o corrent	Popular

2. Localització	
Municipi	Selva
Nucli	-
Adreça	Polígon 15, parcel·la 29
Referència cadastral	07058A01500029
Coord. UTM ETRS 89	494083, 4402625
Entorn	Sòl rústic. A prop del camí que condueix de Moscarí a Binibona.

3. Descripció	
<p>Pou de planta circular paredat en sec. Presenta un coll de baixa alçària, paredat en verd, amb un ampitador d'una sola peça de pedra.</p> <p>Conserva el pal de fusta del qual es penjava la corriola.</p>	
Cronologia	-
Bibliografia	-

4. Estat de conservació	
Estat de conservació	Dolent. El coll presenta grans cruïes.
Intervencions	-

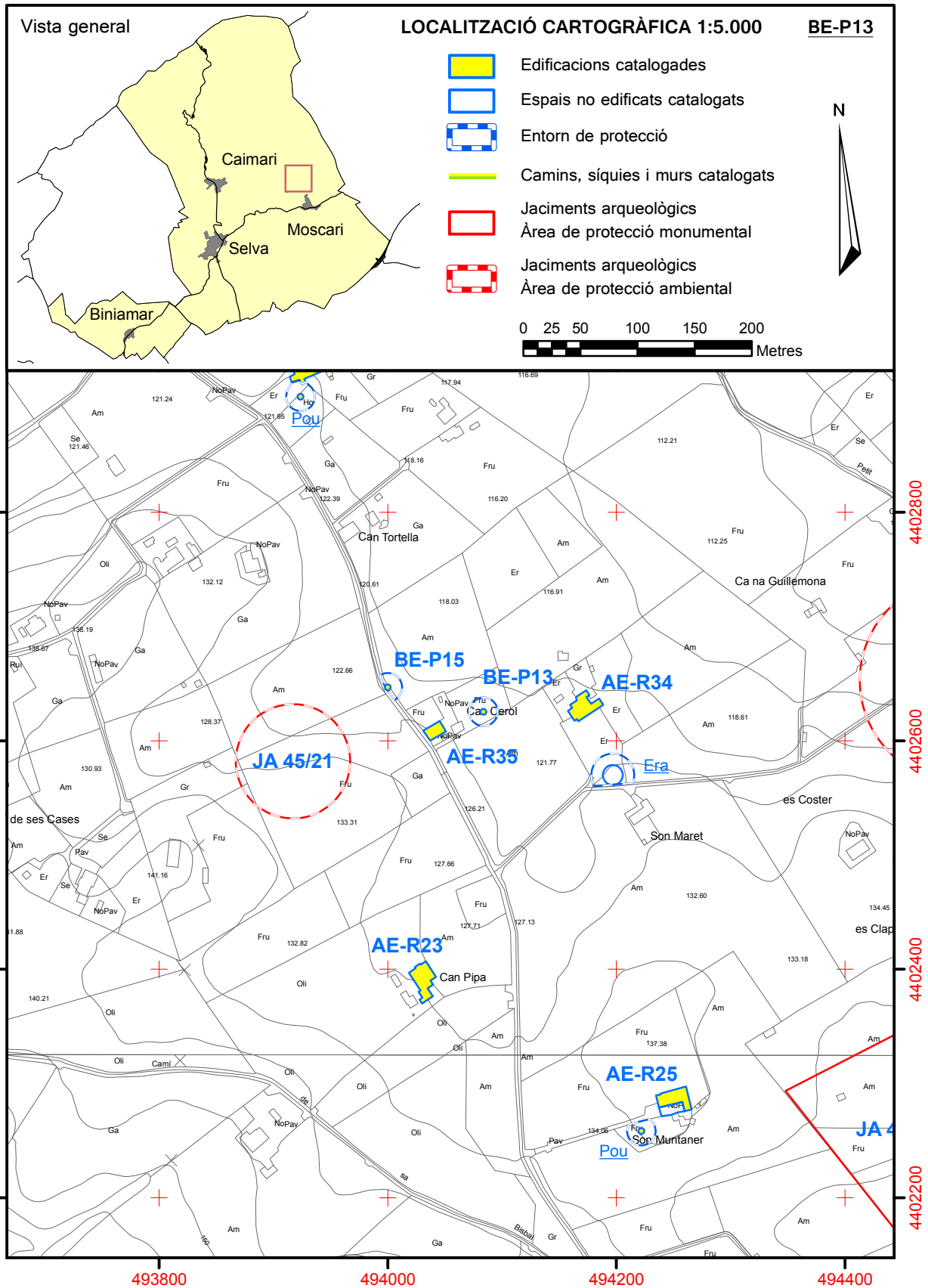
5. Protecció de l'element	
Grau de protecció	Nivell de protecció integral
Usos permesos	Els permesos en la normativa urbanística.
Elements a preservar	El conjunt del pou.
Intervencions preferents	Reparar els cruïes del coll del pou i eliminar els elements utilitzats per tancar el pou substituint-los per una reixa de ferro.
Intervencions admissibles	Les possibles intervencions es detallen a la memòria amb referència al corresponent grau de protecció.
Zona de protecció	Es delimita com a zona de protecció una franja de 10 m envoltant el pou, amb el traçat concret que figura en la documentació gràfica que s'adjunta. En aquesta zona no es pot fer cap tipus d'edificació.

6. Documentació fotogràfica



7. Documentació gràfica

8. Plànol de situació



BE-P14

Pou Major

1. Identificació	
Denominació	Pou Major
Tipologia	Pou
Categoria	Béns etnològics
Ús actual	Infraestructura hidràulica (extracció d'aigua)
Ús original	Infraestructura hidràulica (extracció d'aigua)
Autoria	-
Estil o corrent	Popular

2. Localització	
Municipi	Selva
Nucli	-
Adreça	Polígon 21, parcel·la 77
Referència cadastral	07058A02100077
Coord. UTM ETRS 89	491398, 4401834
Entorn	Sòl rústic. Camí de Massanella. A l'oest del nucli de Caimari i al costat de la carretera que condueix a Mancor.

3. Descripció	
<p>Pou comunal de cronologia indeterminada, encara que segons l'inventari dels pous comuns ja existia al segle xv. La documentació de 1884 fa referències a unes obres que s'hi feren per engrandir-lo i dotar de piques, corròns i porxada al conjunt, ja que en aquell temps consistia només en un pou cobert amb capelleta. Aquestes obres es feren amb l'ajuda del poble, sufragades amb la recaptació del ball de les festes del poble, de donatius personals i de l'ajuda del marquès del Palmer, propietari del bosc de Massanella. L'ajuda d'aquest darrer consistia en els llenyams de la teulada, on constava en una làpida ara desapareguda: «con la protecció del Sr. Marqués de Palmer. Año 1845».</p> <p>L'any 1871 les piques foren traslladades al pou Comú de Caimari (BE-P08), ja que l'aigua era considerada de millor qualitat.</p> <p>El 1889 la porxada fou renovada amb un preu de 20 lliures.</p> <p>A finals del segle XIX l'arxiduc Lluís Salvador esmenta l'existència d'aquest pou: «llegamos a una fuente rodeada de muros y arcadas, que fueron construidas en 1845 con la ayuda del Marques de Palmer.»</p> <p>Consta en la «carpeta de la cuenta de propiedades y derechos» de l'Arxiu Municipal de Selva (167-1) de 1924 una menció als pous públics de Caimari, Moscarí, Biniamar i Mancor, però no figura en l'«Inventario de propiedades y derechos» de 1925, localitzat al mateix arxiu.</p> <p>Es tracta d'un dels millors exemples de pous comuns de tota la comarca. El pou és rectangular, amb caires arrodonits (forma de sínia), de 390 cm (aprox.) per 165 cm i una profunditat de 5 m, es va fer en paredat en sec i la part alta en paredat en verd (datat de 1844-1845). A l'exterior el coll té una forma rectangular de 217 x 200 cm i una alçària de 90 cm, està estructurat amb quatre peces de pedra viva que formen els quatre costats del pou i actuen com a nexes d'unió quatre pilars, dos de 90 cm d'alçària i els altres dos més alts (2,3 m) amb els cantons de marès i els rebllits de paredat antic. El conjunt resta cobert per una porxada d'11,20 x 4,20 m a una vessant, que parteix per sobre d'una paret posterior de paredat comú i acaba subjectada pels dos pilars frontals del pou rematats per un arc carpanell de marès. Les bigues i perllongues són de fusta i teules. Tota la placeta del pou està empedrada. Al costat del nord es localitza un tram de mur amb un pedrís adossat.</p>	
Cronologia	Segle XV amb reformes que s'estenen fins al segle XX.
Bibliografia	<ul style="list-style-type: none"> Garcia Pastor, Jesús. <i>Rutes amagades de Mallorca, 34: Puid de Sa Creu-Sa Mola: des de Caimari, per Ses Rotes i Can Bajoca</i>. 1969. Ordinas i Marcé, Gabriel. <i>Inventari dels pous comuns de Mallorca</i>: Tom I. Servei de Patrimoni Històric. Consell Insular de Mallorca, 1996. Ordines Garau, Antoni. <i>Els noms de lloc del terme de Selva</i>. Inca: obra patrocinada per l'Ajuntament de Selva, amb la col·laboració de la Conselleria d'Educació, Cultura i Esports del Govern Balear, 1989. Ordinas Garau, Antoni. «Es pou comú i es Pou Major de Caimari», Sa Comuna: Selva, Biniamar, Caimari, Moscarí, núm. 6 (1986): 3-4. Lluís Salvador, arxiduc d'Àustria, 1847-1915. <i>Los pueblos de Mallorca: el estribo sur de la sierra y sus desfiladeros: parte de la obra Las Baleares descritas por la palabra y el grabado</i>. Palma: Imprenta Mossèn Alcover, 1958.

4. Estat de conservació	
Estat de conservació	Regular. S'ha fet una rehabilitació poc respectuosa . La porxada s'empra com a aparcament de vehicles; l'espai es desmereix.
Intervencions	El pou i l'entorn foren rehabilitats completament pel Consell de Mallorca a finals del 1998. S'hi ha instal·lat una bomba elèctrica.

5. Protecció de l'element	
Grau de protecció	Nivell de protecció integral
Usos permesos	Els permesos per la normativa urbanística.
Elements a preservar	Els elements originals del pou.
Intervencions preferents	Eliminar la vegetació. Instal·lar pilons que impedeixin l'aparcament de vehicles a tota la placeta i la porxada.
Intervencions admissibles	Les possibles intervencions es detallen a la memòria amb referència al corresponent grau de protecció.
Zona de protecció	Es delimita com a zona de protecció una franja de 10 m envoltant el pou, amb el concret traçat que figura en la documentació gràfica que s'adjunta. En aquesta zona no es podrà fer cap tipus d'edificació.

6. Documentació fotogràfica



7. Documentació gràfica



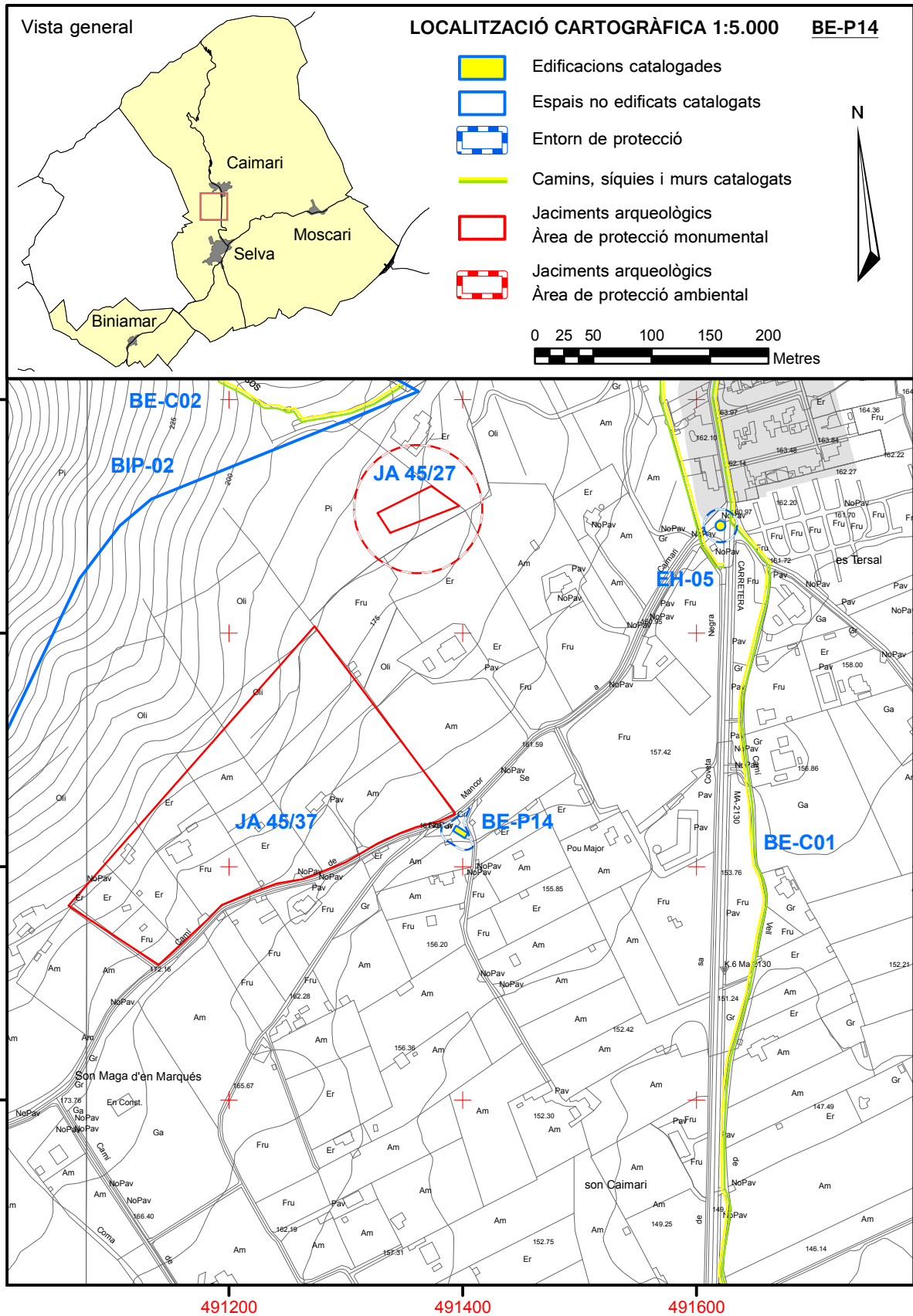
77-78. ...novament prop del poble, arribam davant el Pou Major, la situació del qual a la vora del camí captam aquí, així com també aquesta vista amb l'escena d'aquest pagès proveint-se d'aigua comunal. Una làpida en la instal·lació commemora: "Con la protecció del Sr. Marqués del Palmer". I una altra posterior, visible en la fotografia, anuncia: "Prohibido sacar agua. Orden del alcalde".

Mentre escrivim aquestes ratlles hem sabut que s'estan fent obres en el pou per cercar noves venes, i que els treballs d'enfonsar-lo donen resultat positiu.



79. I tot seguit arribam donant fi al circuit en el qual on el començarem, davant la font on començaria vora la carretera d

8. Plànol de situació



BE-P15**Pou de sa Capella**

1. Identificació	
Denominació	Pou de sa Capella
Tipologia	Pou de capelleta
Categoria	Béns etnològics
Us actual	Infraestructura hidràulica (extracció d'aigua)
Us original	Infraestructura hidràulica (extracció d'aigua)
Autoria	-
Estil o corrent	Popular

2. Localització	
Municipi	Selva
Nucli	-
Adreça	Polígon 15, parcel·la 19
Referència cadastral	07058A01500029
Coord. UTM ETRS 89	494000, 4402647
Entorn	Sòl rústic. Al costat del camí que condueix de Moscarí a Binibona.

3. Descripció	
<p>Pou privat, situat vora el camí que va de Moscarí a Binibona.</p> <p>És un pou de capelleta de planta circular. Els murs estan paredats en verd, amb pedretes incrustades a les juntes. Té una alçària de 3,4 m i està rematat per una coberta cònica.</p> <p>Presenta una entrada rectangular, amb llinda de pedra d'una sola peça, amb unes dimensions d'1,3 m d'amplària per 2,2 m d'alçària, en la qual es localitza l'accés al pou, tancat amb una porta metàl·lica.</p> <p>Una segona obertura més petita, situada al costat del camí, conté una pica de marès.</p> <p>Tot el conjunt conforma un element etnològic notable.</p>	
Cronologia	Segle XIX.
Bibliografia	<ul style="list-style-type: none"> Dolç i Dolç, Miquel. <i>Gran Enciclopèdia de Mallorca</i>. Volum 11. Promomallorca Edicions, SL. Inca, 1993. Ordines Garau, Antoni. <i>Els noms de lloc del terme de Selva</i>. Inca: obra patrocinada per l'Ajuntament de Selva, amb la col·laboració de la Conselleria d'Educació, Cultura i Esports del Govern Balear, 1989.

4. Estat de conservació	
Estat de conservació	Bo
Intervencions	S'hi ha instal·lat una bomba elèctrica.

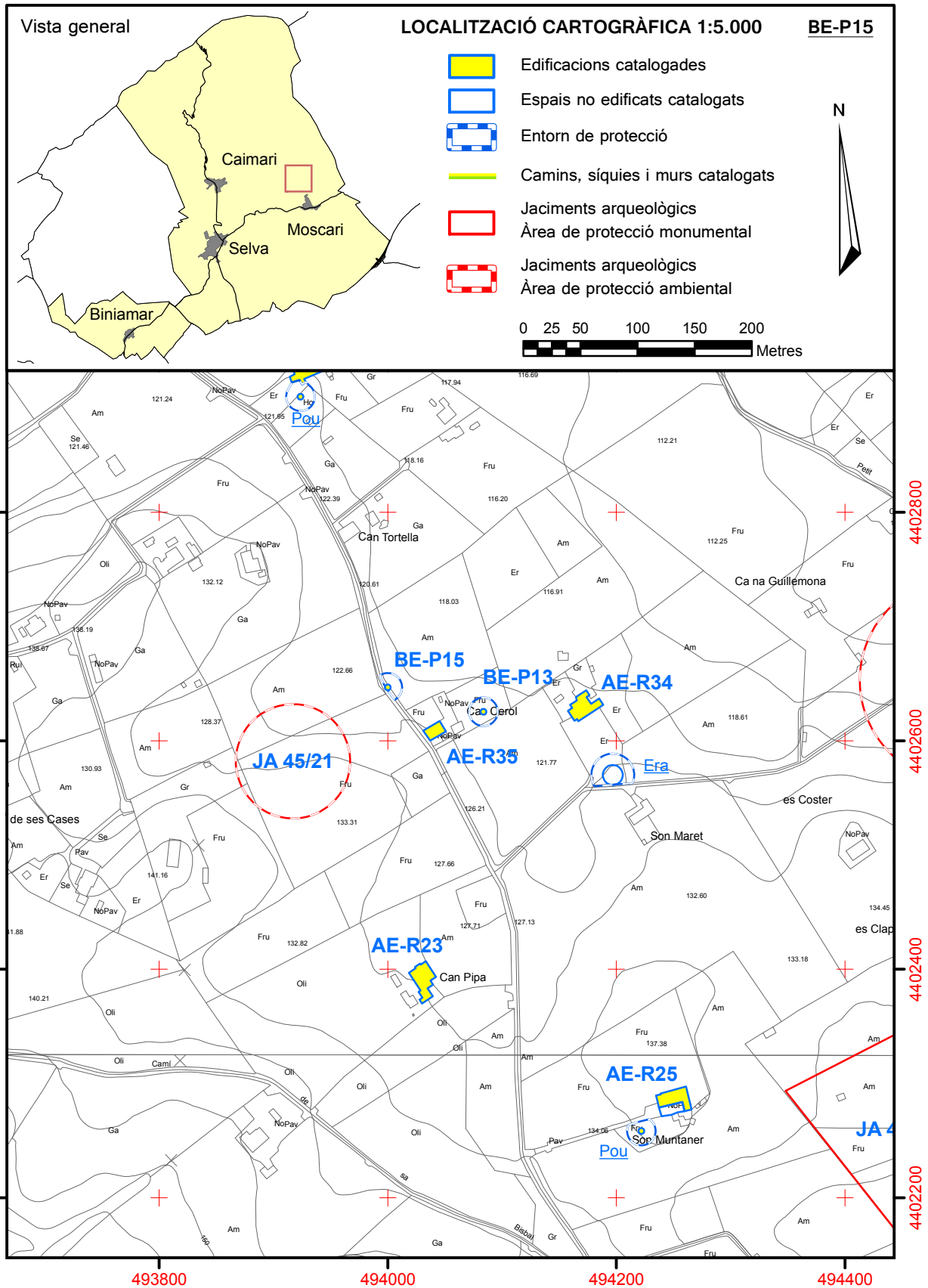
5. Protecció de l'element	
Grau de protecció	Nivell de protecció integral
Usos permesos	Els permesos per la normativa urbanística.
Elements a preservar	El conjunt del pou.
Intervencions preferents	Mantenir el tancament de reixa per poder veure el pou des de l'exterior de la finca.
Intervencions admissibles	Les possibles intervencions es detallen a la memòria amb referència al corresponent grau de protecció.
Zona de protecció	Es delimita com a zona de protecció una franja de 10 m envoltant el pou, amb el traçat concret que figura en la documentació gràfica que s'adjunta. En aquesta zona no es pot fer cap tipus d'edificació.

6. Documentació fotogràfica



7. Documentació gràfica

8. Plànol de situació



BE-P16**Safareig i sínies de
Can Cusseta**

1. Identificació	
Denominació	Safareig i sínies de Can Cusseta
Tipologia Categoria	Sistema hidràulic (sínies, síquia, safareig i pou) Béns etnològics
Us actual	Infraestructura (extracció d'aigua)
Us original	Infraestructura (extracció d'aigua)
Autoria	-
Estil o corrent	Popular

2. Localització	
Municipi	Selva
Nucli	-
Adreça	Polígon 8, parcel·la 4
Referència cadastral	07058A00800004
Coord. UTM ETRS 89	494189, 4399910
Entorn	Sòl rústic. A la plana solcada pel torrent de Massanella o de Can Queto entre la possessió des Pedregar i el pont des Lleó (AE-P03).

3. Descripció	
<p>Les restes actuals del molí de Can Cusseta permeten reconstruir amb certa exactitud la conducció de l'aigua del torrent al molí. Segons l'expedient de 1878 sobre les aiguades d'octubre de 1876, hi havia una presa dins el torrent per dur-la cap a Can Cusseta. En el marge que conté les ribes del torrent de Massanella dins la finca d'espedregar es pot observar encara la boca de la galeria subterrània per on entrava el cabal i de fet se'n pot seguir el traçat, gràcies a un seguit de pous d'aeració. A la paret que separa la zona de conreu del petit alzinar de la finca és on acaba la mina i la síquia passa a ser descoberta al llarg d'uns 377 m, fins que arriba al molí. Bona part de les parets que la delimitaven han desaparegut.</p> <p>De l'evacuació de l'aigua del molí també es conserva la canalització. Des dels cacaus i per dins l'hort de Can Cusseta, l'aigua surt a través d'una mina de pedra en sec, de la qual es poden observar els pous d'aeració en forma quasi de capelleta, en un marge de l'hort. Acabat aquest marge continua com a una síquia descoberta, quasi imperceptible dins el canyar que creix devora el torrent.</p> <p>Sistema hidràulic format per dues sínies, un safareig, una síquia i un pou.</p> <p>La sínia situada al sud (sínia 1) té un pou de forma ovalada i paredat amb carreus de marès. Presenta un coll també de marès i se situa sobre una gran mota paredada en verd de 2,2 m d'alçària. No es conserva cap peça de la maquinària.</p> <p>La sínia situada al nord (sínia 2) té una mota paredada en verd de 9,8 m de diàmetre i una alçària de 2,3 m, a la qual s'accedeix per una rampa. La mota té un paretó de 0,7 m d'amplària i de 0,6 m d'alçària. Al centre de la mota es localitza el pou, paredat en sec, amb un coll paredat en verd amb columnes de carreus de marès. Conserva la pastereta de marès sostinguda per dues pedres (lleones). No es conserva cap peça de la maquinària. A la mota s'adossen unes rentadores.</p> <p>Adossat al costat oest de la mota es localitza un safareig de 8 m de llargària per 5 m d'amplària. Els paraments són paredats en verd amb cantoneres de carreus de marès. L'aigua era conduïda de la sínia al safareig mitjançant una síquia de peces de marès.</p> <p>El darrer element del conjunt és un pou situat a prop de la sínia 2, paredat en verd.</p> <p>Aquest sistema hidràulic es localitza a la mateixa parcel·la que el molí de Can Cusseta també catalogat (BE-M01) i s'inclou dins del jaciment arqueològic JA 45/7.</p>	
Cronologia	Segle XIX
Bibliografia	<ul style="list-style-type: none"> <http://www.ajselsa.net> <http://www.conselldemallorca.net/media/31326/F_Roger.pdf>

4. Estat de conservació	
Estat de conservació	Dolent. La sínia 1 es troba completament envaïda per la vegetació. La mota presenta cruïes. La sínia 2 presenta un gran esbaldrec en el coll del pou.
Intervencions	S'ha instal·lat una bomba elèctrica al pou situat a prop de la sínia 2.

5. Protecció de l'element	
Grau de protecció	Nivell de protecció integral
Usos permesos	Els permesos per la normativa urbanística.
Elements a preservar	El conjunt del sistema hidràulic format per les dues sínies, el safareig, la síquia i el pou.
Intervencions preferents	Eliminar la vegetació i reparar els cruïx de la sínia 1. Reparar l'esboldrec del coll del pou de la sínia 2. Soterrar les canonades d'aigua.
Intervencions admissibles	Les possibles intervencions es detallen a la memòria amb referència al corresponent grau de protecció.
Zona de protecció	Es delimita com a zona de protecció una franja envoltant el molí, les sínies, el safareig, la síquia i el pou, amb el concret traçat que figura en la documentació gràfica que s'adjunta. En aquesta zona no es podrà fer cap tipus d'edificació.

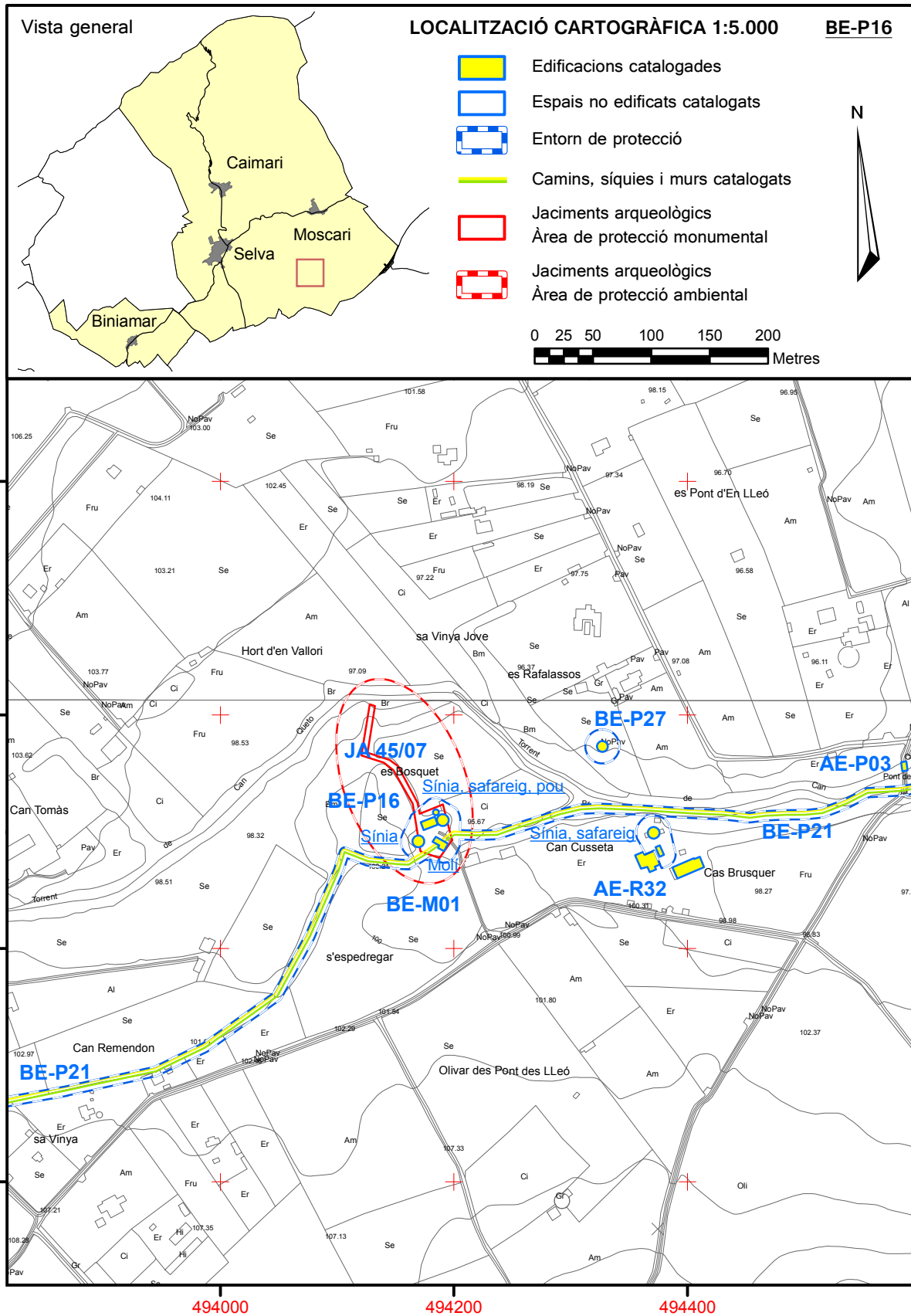
6. Documentació fotogràfica





7. Documentació gràfica

8. Plànol de situació



BE-P17**Safareig de Can Pelat**

1. Identificació	
Denominació	Safareig de Can Pelat
Tipologia	Safareig
Categoria	Béns etnològics
Ús actual	Infraestructura (emmagatzemament d'aigua)
Ús original	Infraestructura (emmagatzemament d'aigua)
Autoria	-
Estil o corrent	Popular

2. Localització	
Municipi	Selva
Nucli	-
Adreça	Polígon 6, parcel·la 42
Referència cadastral	07058A00600042
Coord. UTM ETRS 89	496272, 4400279
Entorn	Sòl rústic. Camí de Son Perelló . Plana solcada pel torrent de Búger entre el pont de Son Perellonet (AE-P12) i el pont de Fust (AE-P06).

3. Descripció	
<p>Gran safareig de forma quadrangular, de 18,9 m de costat. S'adossa al camí de Son Perelló. Els murs són de formigó mallorquí i tenen una gruixa de 0,4 m i una alçària de 0,65 m, excepte al costat del camí. Aquí el mur ha estat recrescut fins a 0,9 m. El coronament del mur està referit.</p>	
Cronologia	Segle XX
Bibliografia	<ul style="list-style-type: none"> Dolç i Dolç, Miquel. <i>Gran Enciclopèdia de Mallorca</i>. Volum 16. Promomallorca Edicions, SL. Inca, 1991.

4. Estat de conservació	
Estat de conservació	Bo
Intervencions	El mur del costat del camí ha estat recrescut i dona a l'acabament forma d'esquena d'ase.

5. Protecció de l'element	
Grau de protecció	Nivell de protecció integral
Usos permesos	Els permesos per la normativa urbanística
Elements a preservar	El conjunt del safareig
Intervencions preferents	-
Intervencions admissibles	Les possibles intervencions es detallen a la memòria amb referència al corresponent grau de protecció.
Zona de protecció	Es delimita com a zona de protecció una franja de 10 m envoltant el pou, amb el concret traçat que figura en la documentació gràfica que s'adjunta. En aquesta zona no es podrà fer cap tipus d'edificació.

6. Documentació fotogràfica



7. Documentació gràfica

8. Plànol de situació

BE-P18**Síquia de la
font d'en Patró**

1. Identificació	
Denominació	Síquia de la font d'en Patró
Tipologia	Síquia
Categoria	Béns etnològics
Us actual	Desús
Us original	Infraestructura hidràulica (conducció d'aigua)
Autoria	-
Estil o corrent	Popular

2. Localització	
Municipi	Selva
Nucli	-
Adreça	Polígon 24, parcel·la 2
Referència cadastral	07058A02400002
Coord. UTM ETRS 89	Inici: 488449, 4398852 Final: 488858, 4398382
Entorn	Sòl rústic. Comuna de Biniamar. En terrenys de la comuna de Biniamar, al nord del nucli urbà.

3. Descripció	
<p>Síquia que conduïa l'aigua de la font d'en Patró de Biniament, al terme de Mancor, fins a Biniamar, als aljubs de sa Quintana (BE-P07) i de sa Plaça (BE-P02).</p> <p>La síquia té una longitud de 650 m, entre el límit amb el terme municipal de Mancor i el punt on desapareix, en el límit de sa Comuna de Biniamar (BIP-04) amb la parcel·la cadastral polígon 24 número 3.</p> <p>La síquia té una amplària de 0,65 m i discorre entre murs paredats en verd de 0,5 m d'amplària. En el recorregut destaca l'arc rebaixat que permet salvar el comellar de sa Cimentera. Té una llum de 2,6 m, una alçària de 2,6 m i una amplària de 2 m.</p>	
Cronologia	Segle XIX
Bibliografia	<ul style="list-style-type: none"> <http://www.ajselva.net/llocs/biniamar/comunadebiniamar.pdf>

4. Estat de conservació	
Estat de conservació	Dolent. Els murs de la síquia presenten nombrosos desperfectes i esboldrecs. Alguns trams de la síquia estan completament envaïts per la vegetació.
Intervencions	-

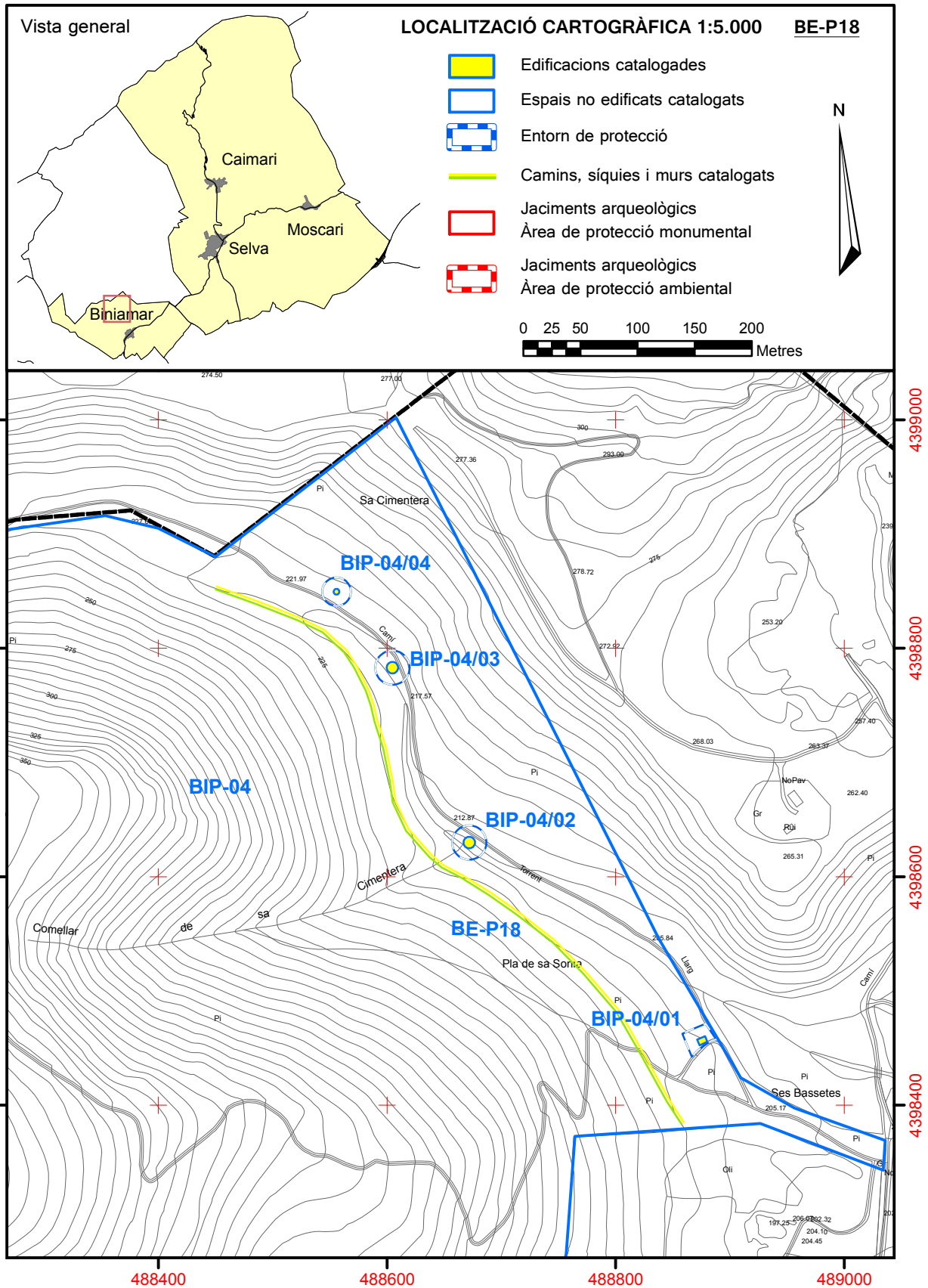
5. Protecció de l'element	
Grau de protecció	Nivell de protecció integral
Usos permesos	Els permesos per la normativa urbanística.
Elements a preservar	El conjunt del recorregut de la síquia dintre sa Comuna.
Intervencions preferents	Netejar la vegetació. Reparar els defectes i esboldrec dels murs laterals de la síquia.
Intervencions admissibles	Les possibles intervencions es detallen a la memòria amb referència al corresponent grau de protecció.
Zona de protecció	El que li pertoca per estar dins la comuna de Biniamar (BIP-04).

6. Documentació fotogràfica



7. Documentació gràfica

8. Plànol de situació



BE-P19

Sínia de Can Pere Petit

1. Identificació	
Denominació	Sínia de Can Pere Petit
Tipologia	Sínia
Categoria	Béns etnològics
Ús actual	Infraestructura (extracció d'aigua)
Ús original	Infraestructura (extracció d'aigua)
Autoria	-
Estil o corrent	Popular

2. Localització	
Municipi	Selva
Nucli	-
Adreça	Polígon 6, parcel·la 45
Referència cadastral	07058A006000450000KL
Coord. UTM ETRS 89	496494, 4400392
Entorn	Sòl rústic. Carretera Ma-13 pk 34,6. Plana solcada pel torrent de Búger entre el pont de Son Perellonet (AE-P12) i el pont de Fust (AE-P06).

3. Descripció	
<p>Aquest element d'enginyeria hidràulica rural, propera a les cases anomenades de Can Pere Petit, es troba en un estat de conservació regular. La sínia presenta una mota de 0,8 m d'alçària paredada en verd a la qual s'accedeix mitjançant tres escalons de carreus de marès.</p> <p>No es conserva cap peça de la maquinària.</p> <p>Molt proper a aquesta sínia es localitza el molí d'aigua de Can Eufràsia (BE-M04).</p>	
Cronologia	Segle XIX
Bibliografia	-

4. Estat de conservació	
Estat de conservació	Regular. El coll del pou presenta un crui.
Intervencions	S'hi ha instal·lat una bomba elèctrica.

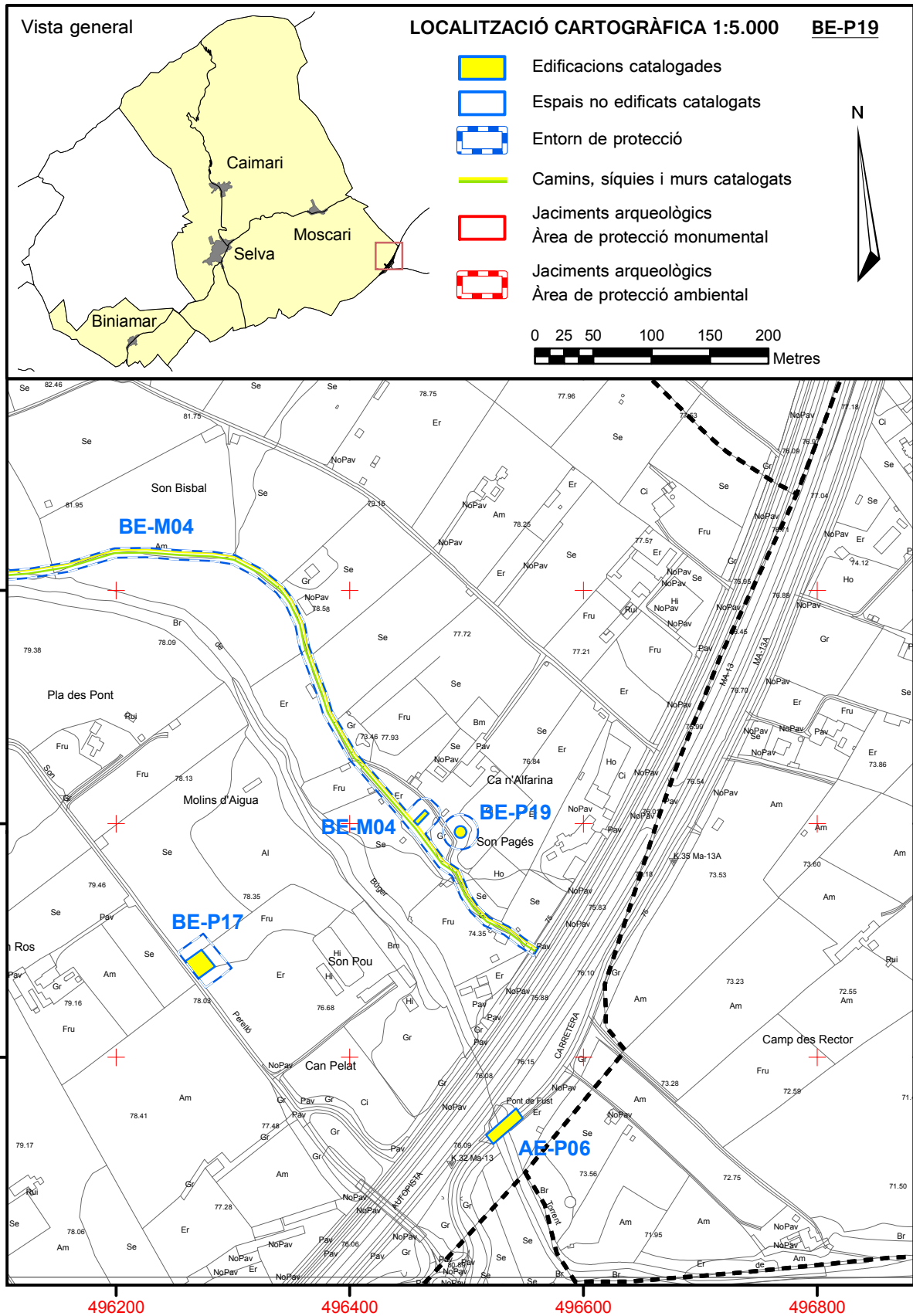
5. Protecció de l'element	
Grau de protecció	Nivell de protecció integral
Usos permesos	Els permesos per la normativa urbanística.
Elements a preservar	El conjunt de la sínia, incloent el pou, el coll i la mota.
Intervencions preferents	Reparar el crui del coll i condicionar l'extracció d'aigua de manera que no distorsioni la visió de la sínia.
Intervencions admissibles	Les possibles intervencions es detallen a la memòria amb referència al corresponent grau de protecció.
Zona de protecció	Es delimita com a zona de protecció una franja envoltant la mota de la sínia amb una amplària de 10 m mesurats a partir de la cara exterior dels seus paraments, amb el concret traçat que figura en la documentació gràfica que s'adjunta. En aquesta zona no es podrà fer cap tipus d'edificació.

7. DOCUMENTACIÓ FOTOGRÀFICA



7. Documentació gràfica

8. Plànol de situació



BE-P20

**Sínia i safareig des
Pedregar**

1. Identificació	
Denominació	Sínia i safareig des Pedregar
Tipologia Categoria	Sistema hidràulic (Sínia, síquia i safareig) Béns etnològics
Us actual	Infraestructura (extracció d'aigua)
Us original	Infraestructura (extracció d'aigua)
Autoria	-
Estil o corrent	Popular

2. Localització	
Municipi	Selva
Nucli	-
Adreça	Polígon 8, parcel·la 7
Referència cadastral	07058A00800007
Coord. UTM ETRS 89	493676, 4399766
Entorn	Sòl rústic. Camí des Pedregar. Plana solcada pel torrent de Massanella a l'oest de la possessió des Pedregar.

3. Descripció	
<p>El pou de la sínia té forma ovalada, està paredat en sec i té unes dimensions de 5 x 1,3 m. Té coll paredat en verd i s'obre al centre d'una gran mota atalussada i paredada en sec, de 10 m de diàmetre. La mota té un paretó de 0,45 m d'amplària per 0,8 m d'alçària, paredat en verd i referit.</p> <p>Sobre la mota es localitza una pica de marès. Una síquia de marès conduïa l'aigua fins a un safareig situat al costat. El safareig té els paraments paredats en verd.</p> <p>El safareig i la sínia s'inclouen dins del jaciment arqueològic JA 45/08.</p>	
Cronologia	Segle XIX
Bibliografia	-

4. Estat de conservació	
Estat de conservació	Dolent. La mota presenta grans cruïes i el coll està esboldregat, a causa als arbres que creixen sobre la mota.
Intervencions	S'hi ha instal·lat una bomba elèctrica i s'ha adossat una caseta a la mota.

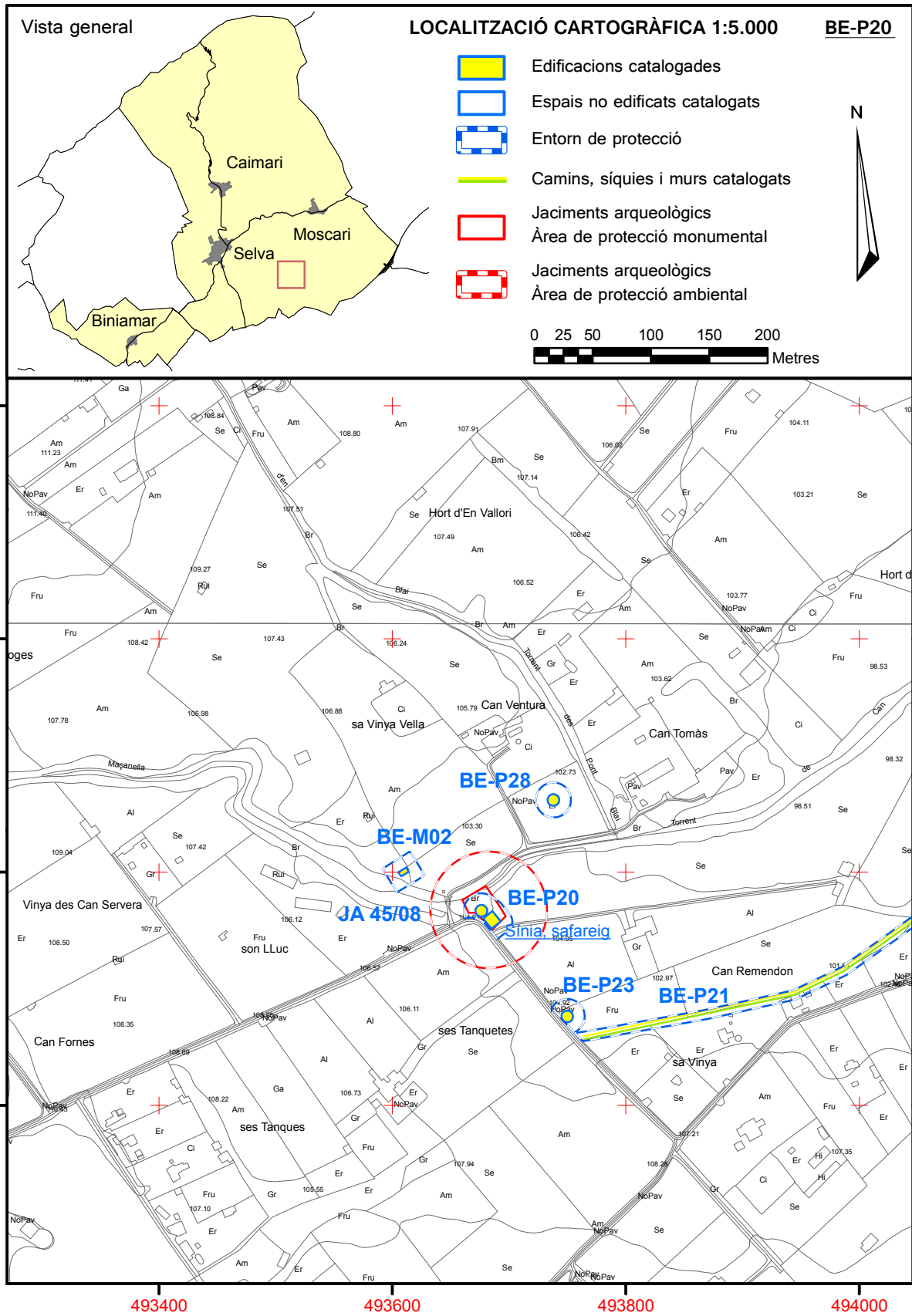
5. Protecció de l'element	
Grau de protecció	Nivell de protecció integral
Usos permesos	Els permesos per la normativa urbanística
Elements a preservar	El conjunt format pel safareig, la síquia i la sínia incloent el pou, el coll i la mota.
Intervencions preferents	Eliminar la vegetació. Reparar el cruï del coll. Eliminar la caseta adossada a la mota.
Intervencions admissibles	Les possibles intervencions es detallen a la memòria amb referència al corresponent grau de protecció.
Zona de protecció	Es delimita com a zona de protecció una franja de 10 m envoltant el conjunt, amb el concret traçat que figura en la documentació gràfica que s'adjunta. En aquesta zona no es podrà fer cap tipus d'edificació.

6. Documentació fotogràfica



7. Documentació gràfica

8. Plànol de situació



BE-P21**Síquia de Can Cusseta
a Son Gual**

1. Identificació	
Denominació	Síquia de Can Cusseta a Son Gual
Tipologia Categoria	Síquia Béns etnològics
Us actual	Desús
Us original	Infraestructura (conducció d'aigua)
Autoria	-
Estil o corrent	Popular

2. Localització	
Municipi	Selva
Nucli	-
Adreça	Polígon 8, parcel·les 2,4,152. Polígon 5, parcel·la 37
Referència cadastral	07058A00800004 - 07058A008000020000KM - 07058A008001520000KB - 07058A0050037
Coord. UTM ETRS 89	Inicial: 494050, 4399757 Final: 495183, 4400104
Entorn	Sòl rústic. Plana solcada pel torrent de Massanella entre la possessió des Pedregar i la possessió de Son Gual.

3. Descripció	
<p>Síquia que conduïa l'aigua des del torrent de Massanella fins a la possessió de Son Gual, travessant les finques de Can Cusseta, Cas Brusquer i Can Queto. Té una longitud de 1.270 m de longitud en la part aèria i una longitud indeterminada en la part subterrània.</p> <p>Presenta alguns trams paredats en sec, amb una amplària d'1,6 m i una profunditat d'1,9 m.</p> <p>La síquia passa pel molí de Can Cusseta, també catalogat (BE-M01). En el tram subterrani devora el molí es localitzen dos pous d'aeració.</p>	
Cronologia	Segle XIX
Bibliografia	-

4. Estat de conservació	
Estat de conservació	Dolent. La síquia es troba completament envaïda per la vegetació excepte a la zona de Can Marquesí. Els paraments laterals presenten desperfectes.
Intervencions	-

5. Protecció de l'element	
Grau de protecció	Nivell de protecció integral
Usos permesos	Els permesos per la normativa urbanística.
Elements a preservar	El conjunt de la síquia, tant la part exterior com la part subterrània.
Intervencions preferents	Eliminar la vegetació. Reparar els desperfectes dels paraments laterals.
Intervencions admissibles	Les possibles intervencions es detallen a la memòria amb referència al corresponent grau de protecció.
Zona de protecció	Es delimita com a zona de protecció una franja de 4 m a cada costat de la síquia. En aquesta zona de protecció no es podrà fer cap tipus d'edificació.

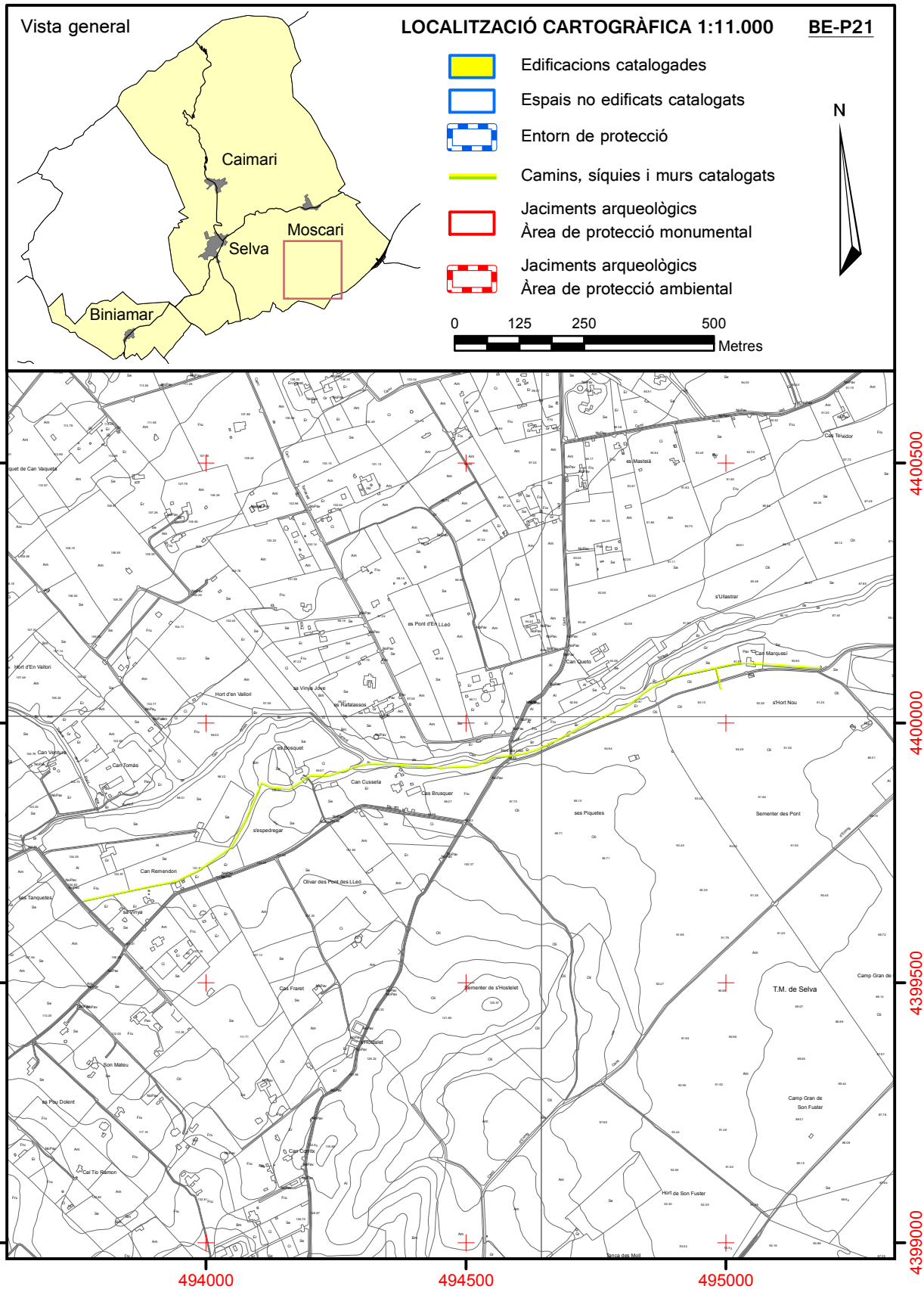
6. Documentació fotogràfica

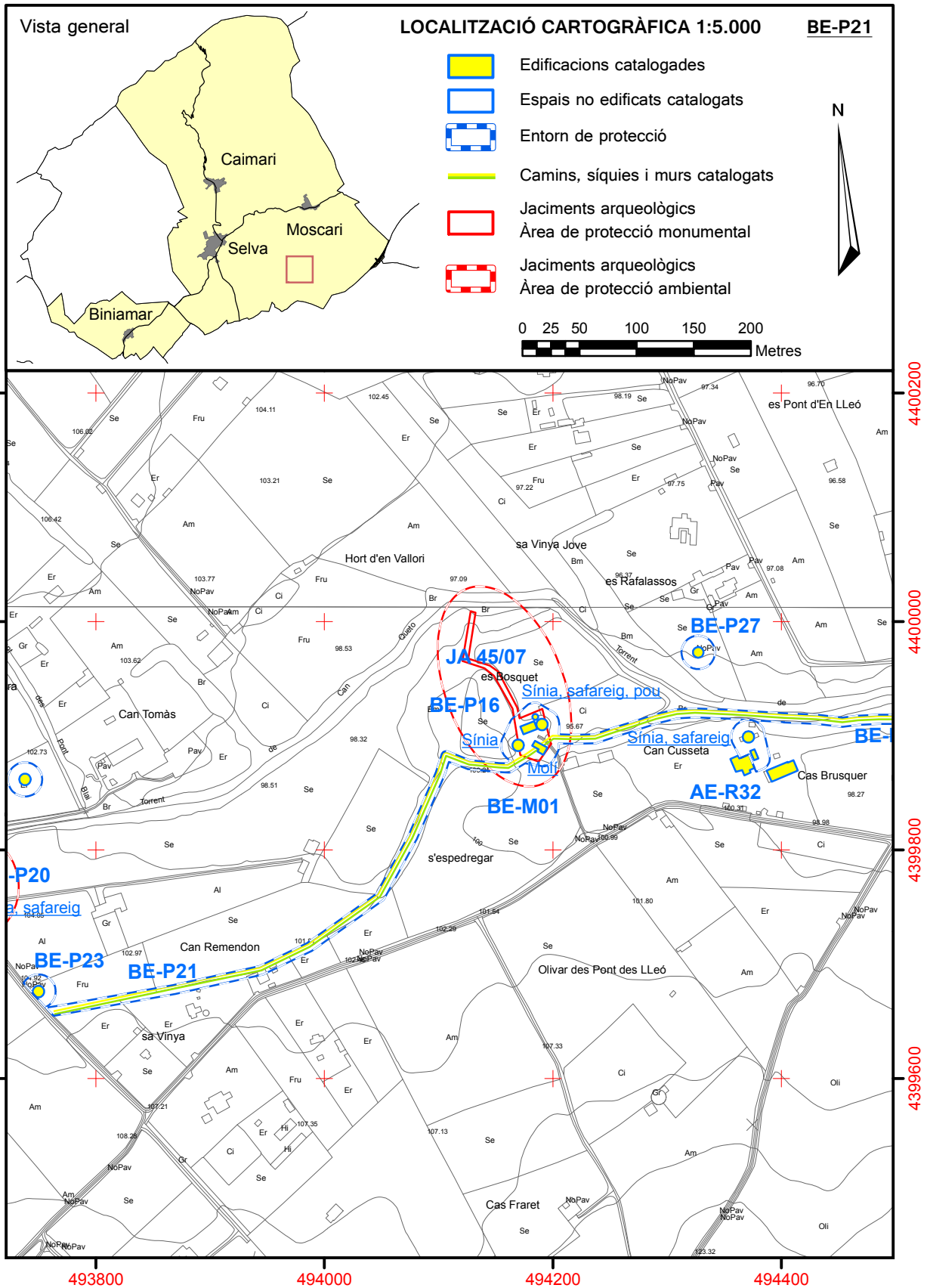


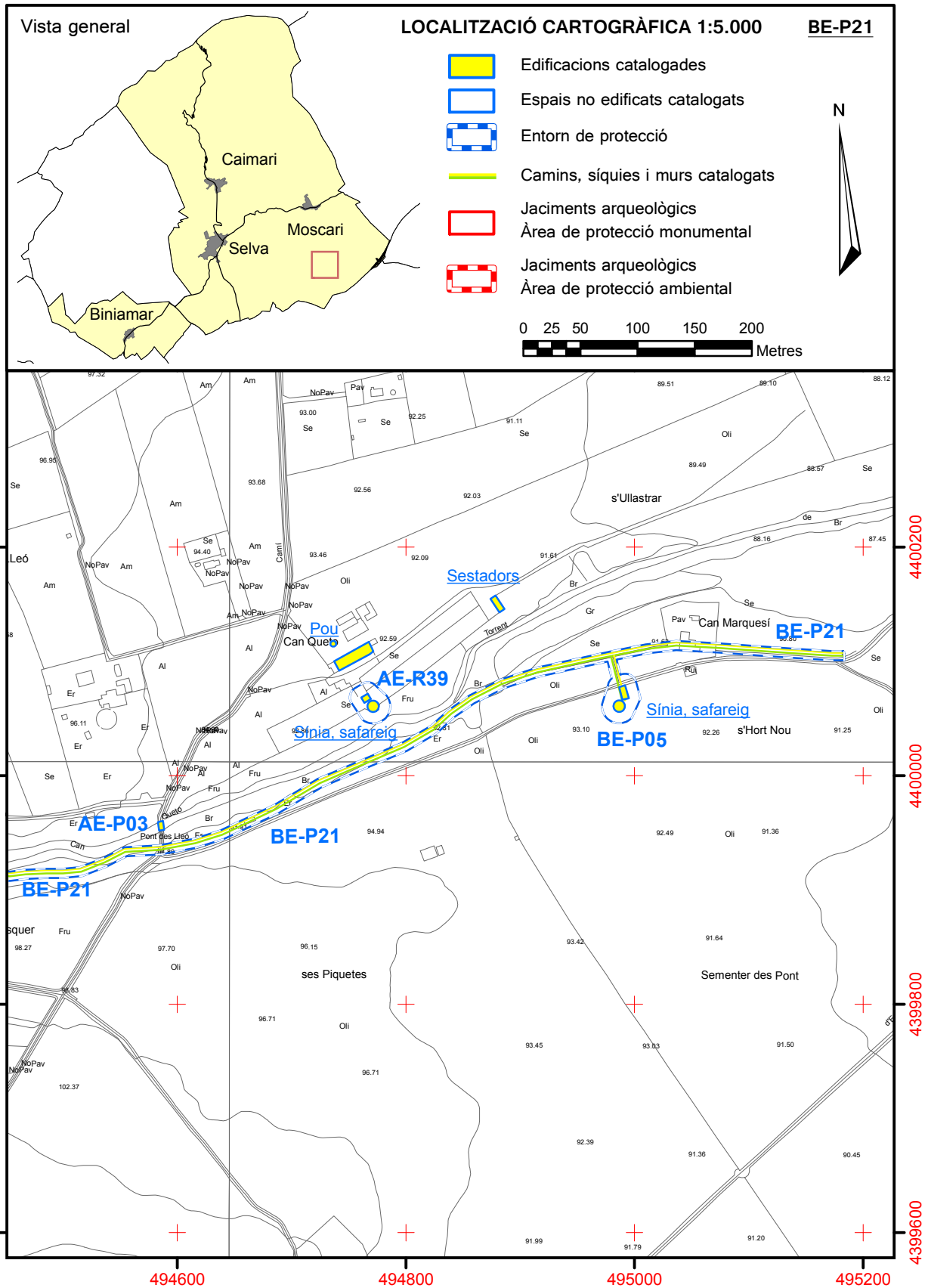


7. Documentació gràfica

8. Plànol de situació







BE-P22**Sínia de Can Tabou**

1. Identificació	
Denominació	Sínia de Can Tabou
Tipologia Categoria	Sínia Béns etnològics
Ús actual	Desús
Ús original	Infraestructura (extracció d'aigua)
Autoria	-
Estil o corrent	Popular

2. Localització	
Municipi	Selva
Nucli	-
Adreça	Polígon 15, parcel·la 37
Referència cadastral	07058A1500037
Coord. UTM ETRS89	494199, 4402980
Entorn	Sòl rústic. Camí de Can Tabou. Plana solcada pel torrent de Can Tabou.

3. Descripció	
<p>Sínia situada al costat del torrent de Can Tabou. Se situa sobre una gran mota paredada en sec de 10 m de diàmetre, aproximadament. El coll del pou està paredat en verd i presenta columnes de carreus de marès. Una rampa permet l'accés a la mota.</p>	
Cronologia	Segle XIX
Bibliografia	-

4. Estat de conservació	
Estat de conservació	Dolent. La mota i el coll del pou presenten grans esboldrecs.
Intervencions	-

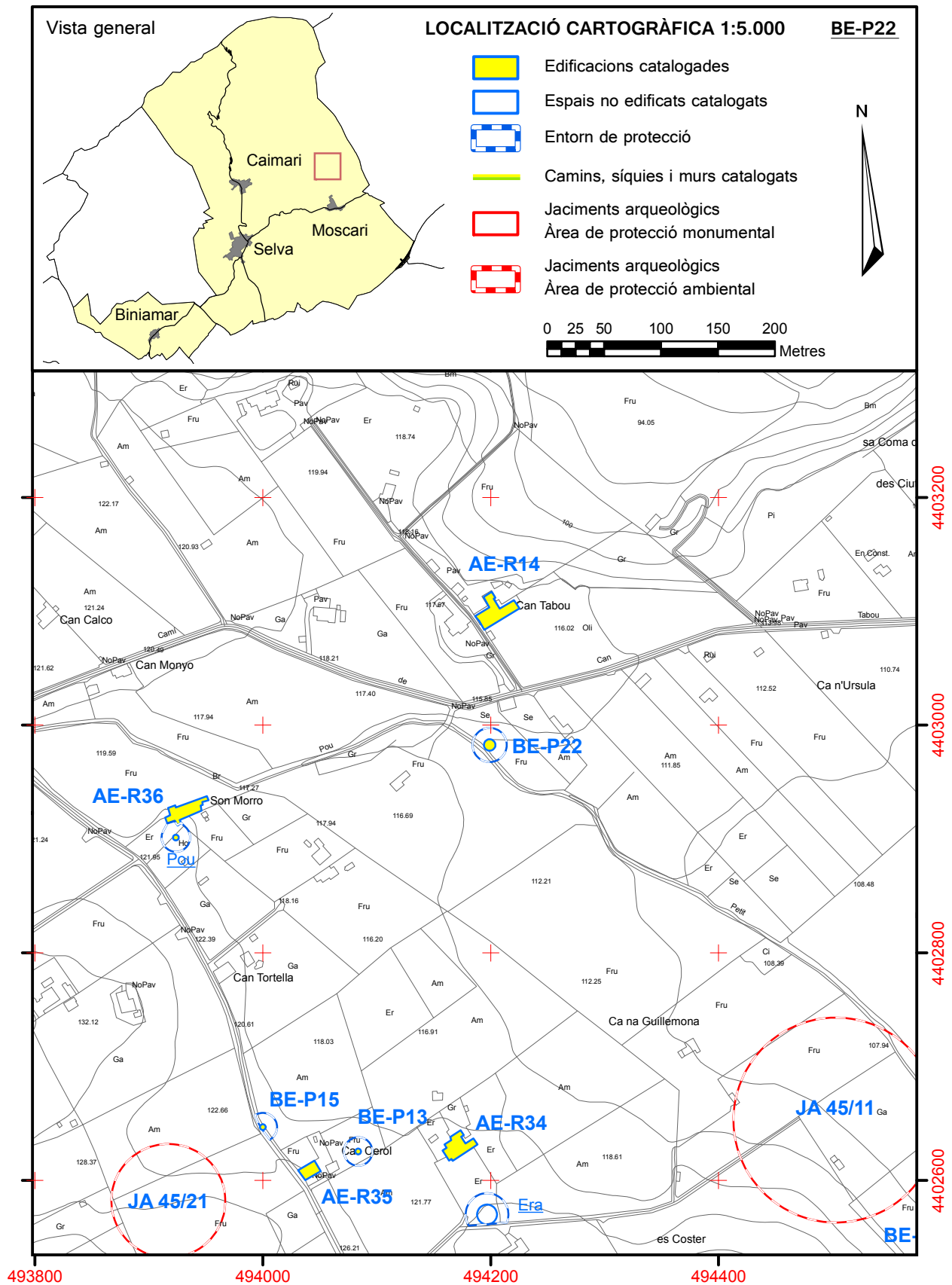
5. Protecció de l'element	
Grau de protecció	Nivell de protecció integral
Usos permesos	Els permesos per la normativa urbanística.
Elements a preservar	El conjunt de la sínia.
Intervencions preferents	Reparar els esboldrecs de la mota i del coll del pou.
Intervencions admissibles	Les possibles intervencions es detallen a la memòria amb referència al corresponent grau de protecció.
Zona de protecció	Es delimita com a zona de protecció una franja envoltant la mota de la sínia amb una amplària de 10 m mesurats a partir de la cara exterior dels seus paraments, amb el concret traçat que figura en la documentació gràfica que s'adjunta. En aquesta zona no es podrà fer cap tipus d'edificació.

6. Documentació fotogràfica



7. Documentació gràfica

8. Plànol de situació



BE-P23**Sínia des Pedregar II**

1. Identificació	
Denominació	Sínia des Pedregar II
Tipologia Categoria	Sínia Béns etnològics
Ús actual	Infraestructura (extracció d'aigua)
Ús original	Infraestructura (extracció d'aigua)
Autoria	-
Estil o corrent	Popular

2. Localització	
Municipi	Selva
Nucli	-
Adreça	Polígon 8, parcel·la 141
Referència cadastral	07058A00800141
Coord. UTM ETRS89	493750, 4399676
Entorn	Sòl rústic. Camí des Pedregar. Plana solcada pel torrent de Massanella a l'oest de la possessió des Pedregar.

3. Descripció	
El pou de la sínia té forma ovalada i està paredat en verd. Té el coll paredat en verd amb columnes de marès i se situa al centre d'una gran mota amb paretó.	
Cronologia	Segle XIX
Bibliografia	-

4. Estat de conservació	
Estat de conservació	Regular
Intervencions	S'ha instal·lat una bomba elèctrica i s'ha adossat una caseta a la mota. S'han instal·lat depòsits de material prefabricat sobre les columnes, s'ha adossat una caseta a la mota i s'ha aplicat un folre de pedra a la mota amb resultat discordant.

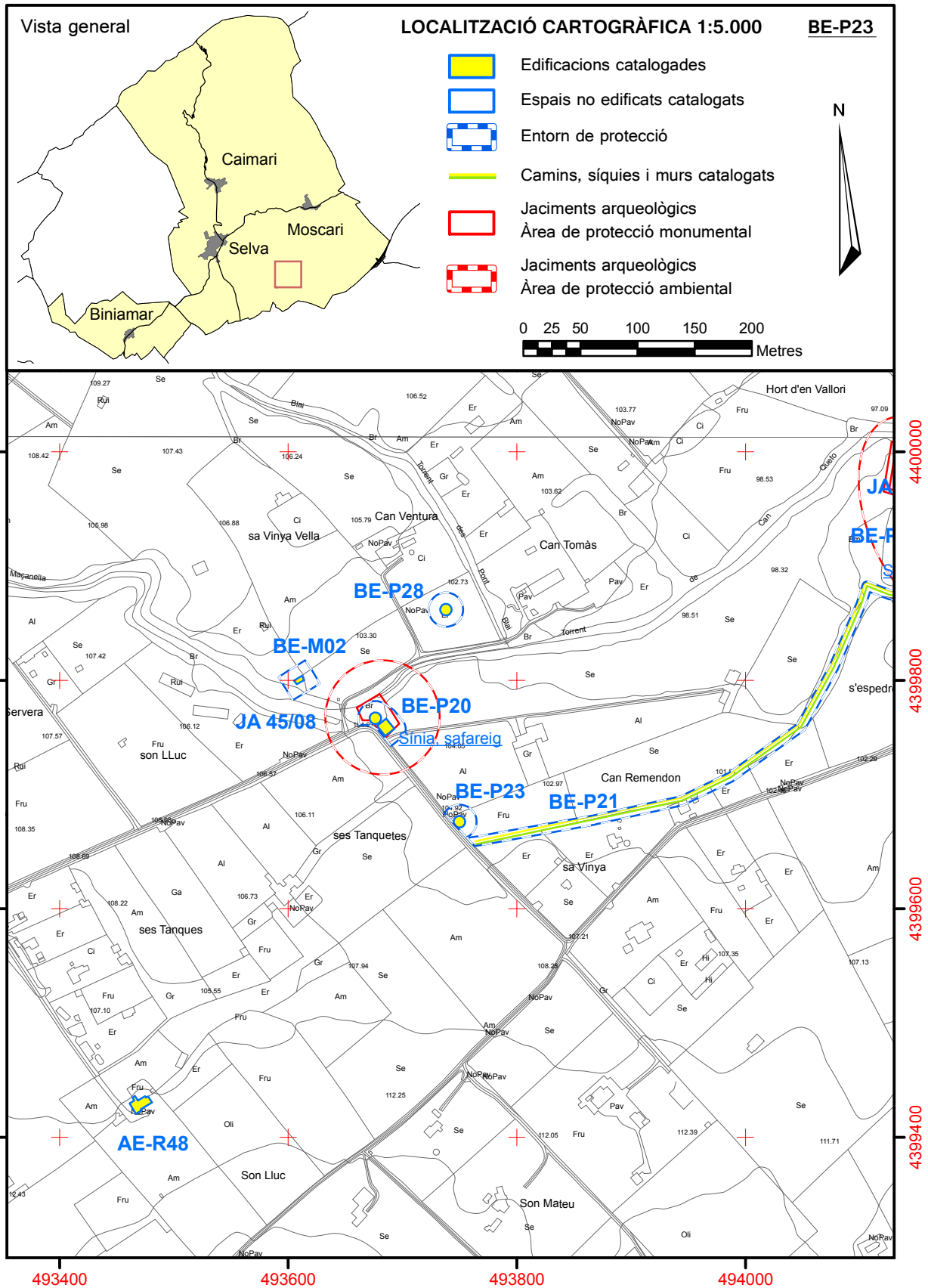
5. Protecció de l'element	
Grau de protecció	Nivell de protecció integral
Usos permesos	Els permesos per la normativa urbanística.
Elements a preservar	El conjunt format per la sínia incloent el pou, el coll i la mota.
Intervencions preferents	Eliminar la caseta adossada a la mota i els depòsits situats damunt les columnes. Recuperar el tractament tradicional de la mota, paredat en verd.
Intervencions admissibles	Les possibles intervencions es detallen a la memòria amb referència al corresponent grau de protecció.
Zona de protecció	Es delimita com a zona de protecció una franja de 10 m envoltant la sínia, amb el concret traçat que figura en la documentació gràfica que s'adjunta. En aquesta zona no es podrà fer cap tipus d'edificació.

6. Documentació fotogràfica



7. Documentació gràfica

8. Plànol de situació



BE-P24**Es Pouet (ses Figueroles)**

1. Identificació	
Denominació	Es Pouet (ses Figueroles)
Tipologia Categoria	Pou Béns etnològics
Us actual	Desús
Us original	Infraestructura hidràulica (extracció d'aigua)
Autoria	-
Estil o corrent	Popular

2. Localització	
Municipi	Selva
Nucli	-
Adreça	Polígon 15, parcel·la 27
Referència cadastral	07058A015000270000KQ
Coord. UTM ETRS89	492766, 4406822
Entorn	Sòl rústic. Camí des Coll de sa Batalla a ses Figueroles. A la zona de muntanya, al nord del terme a prop del límit amb el terme d'Escorca i dintre de la finca pública de ses Figueroles.

3. Descripció	
<p>Pou d'aigua potable de planta circular, situat al costat del camí del Coll de sa Batalla a ses Figueroles (BE-C07), a uns 125 m a l'oest de les cases.</p> <p>El pou està paretat en sec, té un diàmetre de 0,7 m i una profunditat de 2,3 m. A la part posterior el paretat del pou s'adapta al terreny conformant un coll de 0,9 m d'alçària.</p> <p>Davant el pou hi ha un abeurador d'1,3 m per 0,4 m.</p>	
Cronologia	-
Bibliografia	<ul style="list-style-type: none"> <https://sites.google.com/a/fontsdetramuntana.com/fontsapps/home> <http://www.caib.es/sites/espaisnaturalsprotegits/ca/finca_publica_de_ses_figueroles-22015/>

4. Estat de conservació	
Estat de conservació	Regular. El parament del coll i l'abeurador presenten desperfectes.
Intervencions	S'ha netejat la vegetació que envaïa el pou.

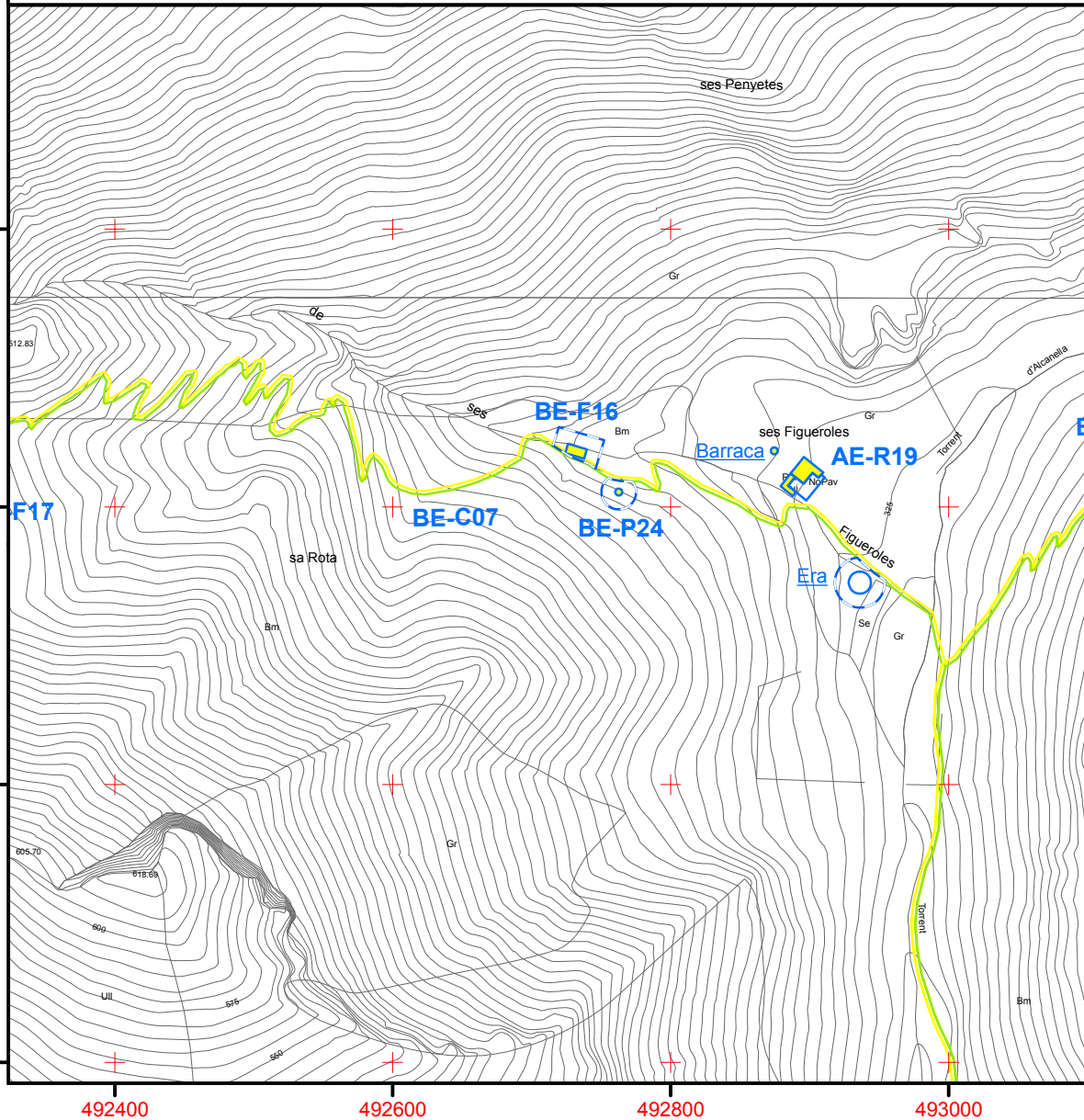
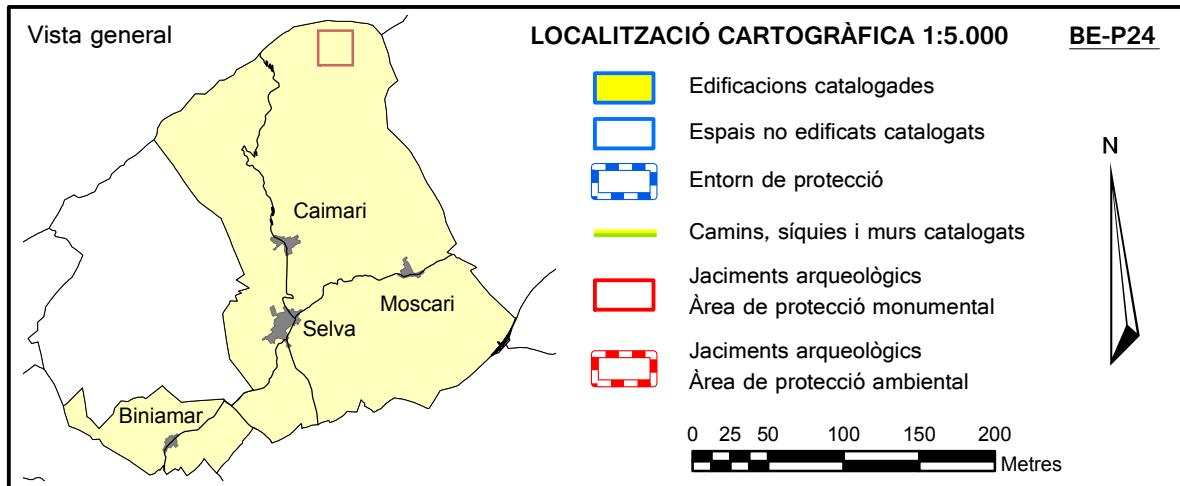
5. Protecció de l'element	
Grau de protecció	Nivell de protecció integral
Usos permesos	Els permesos per la normativa urbanística.
Elements a preservar	El conjunt format pel pou i l'abeurador.
Intervencions preferents	Reparar els desperfectes del parament del pou i de l'abeurador.
Intervencions admissibles	Les possibles intervencions es detallen a la memòria amb referència al corresponent grau de protecció.
Zona de protecció	Es delimita com a zona de protecció una franja de 10 m envoltant les restes del pou, amb el concret traçat que figura en la documentació gràfica que s'adjunta. En aquesta zona de protecció no es podrà fer cap tipus d'edificació.

6. Documentació fotogràfica



7. Documentació gràfica

8. Plànol de situació



BE-P25

**Pou des Aspres de
Can Macer**

1. Identificació	
Denominació	Pou des Aspres de Can Macer
Tipologia Categoria	Pou de capelleta Béns etnològics
Us actual	Infraestructura (extracció d'aigua)
Us original	Infraestructura (extracció d'aigua)
Autoria	-
Estil o corrent	Popular

2. Localització	
Municipi	Selva
Nucli	-
Adreça	Polígon 13, parcel·la 77
Referència cadastral	07058A01300077
Coord. UTM ETRS89	492384, 4402049
Entorn	Sòl rústic. Camí de Caimari a es Quatre Cantons. A la plana que s'estén entre Caimari i el camí de Can Tabou.

3. Descripció	
<p>Pou de capelleta de planta circular situat al costat del camí.</p> <p>El pou està paredat en verd, té un diàmetre de 2 m i una alçària de 2 m.</p> <p>Al costat nord-est presenta una reculada de 0,6 m d'amplària per 1,7 m d'alçària, on es situa l'accés al pou amb una llinda de fusta i una porta metàl·lica.</p>	
Cronologia	-
Bibliografia	-

4. Estat de conservació	
Estat de conservació	Bo
Intervencions	Rehabilitacions anteriors.

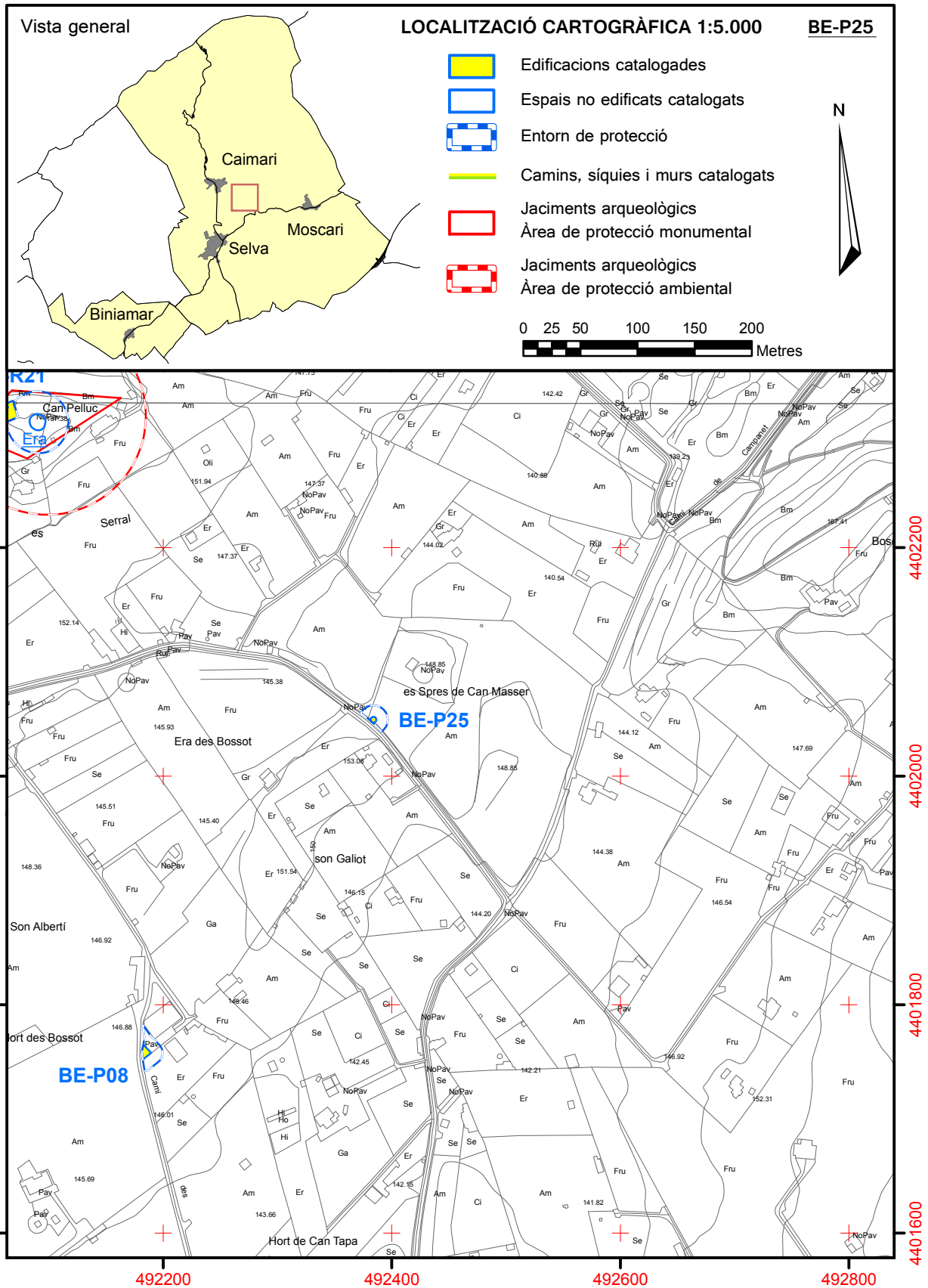
5. Protecció de l'element	
Grau de protecció	Nivell de protecció integral
Usos permesos	Els permesos per la normativa urbanística.
Elements a preservar	El pou
Intervencions preferents	Substituir la porta metàl·lica per una de reixa de ferro o fusta.
Intervencions admissibles	Les possibles intervencions es detallen a la memòria amb referència al corresponent grau de protecció.
Zona de protecció	Es delimita com a zona de protecció una franja envoltant el pou de 10 m mesurats a partir de la cara exterior dels paraments, amb el traçat concret que figura en la documentació gràfica que s'adjunta. En aquesta zona no es pot fer cap tipus d'edificació.

6. Documentació fotogràfica



7. Documentació gràfica

8. Plànol de situació



BE-P26**Sínia de s'Hort de
Can Ripoll**

1. Identificació	
Denominació	Sínia de s'Hort de Can Ripoll
Tipologia Categoria	Sínia i safareig Béns etnològics
Us actual	Desús
Us original	Infraestructura (extracció i emmagatzemament d'aigua).
Autoria	-
Estil o corrent	Popular

2. Localització	
Municipi	Selva
Nucli	-
Adreça	Polígon 14, parcel·la 234
Referència cadastral	07058A01400234
Coord. UTM ETRS89	491537, 4398507
Entorn	Sol rústic. Camí de s'Olivar. A la plana solcada pel torrent Massanella entre les carreteres d'Inca a Mancor (Ma-2112) i d'Inca a Selva (Ma-2130).

3. Descripció	
<p>El pou de la sínia té forma ovalada, està paredat en sec i té unes dimensions interiors de 4,3 m x 1,5 m. Es conserven les dues pedres que aguantaven la pastera.</p> <p>La sínia té el coll paredat en verd, amb columnes de pedra viva d'1,7 m d'alçària. El pou s'obre al centre d'una mota paredada en sec d'1,6 m d'alçària.</p> <p>No es conserva cap peça de la maquinària.</p> <p>A pocs metres al sud-oest de la mota es localitza un safareig de forma trapezoïdal, amb els murs paredats en verd i de 0,7 m de gruixa. Té una profunditat d'1,9 m i l'interior es troba referit.</p>	
Cronologia	Segle XIX
Bibliografia	-

4. Estat de conservació	
Estat de conservació	Dolent. El conjunt format per la sínia i el safareig es troben abandonats i envaïts per la vegetació. El coll de la sínia presenta cruïsses i esboldrecs. La mota té trams esboldregats
Intervencions	S'ha construït un paretó de marès a ambdós costats del pou, per evitar caigudes. S'ha construït una pica de carreus de marès adossada al paretó.

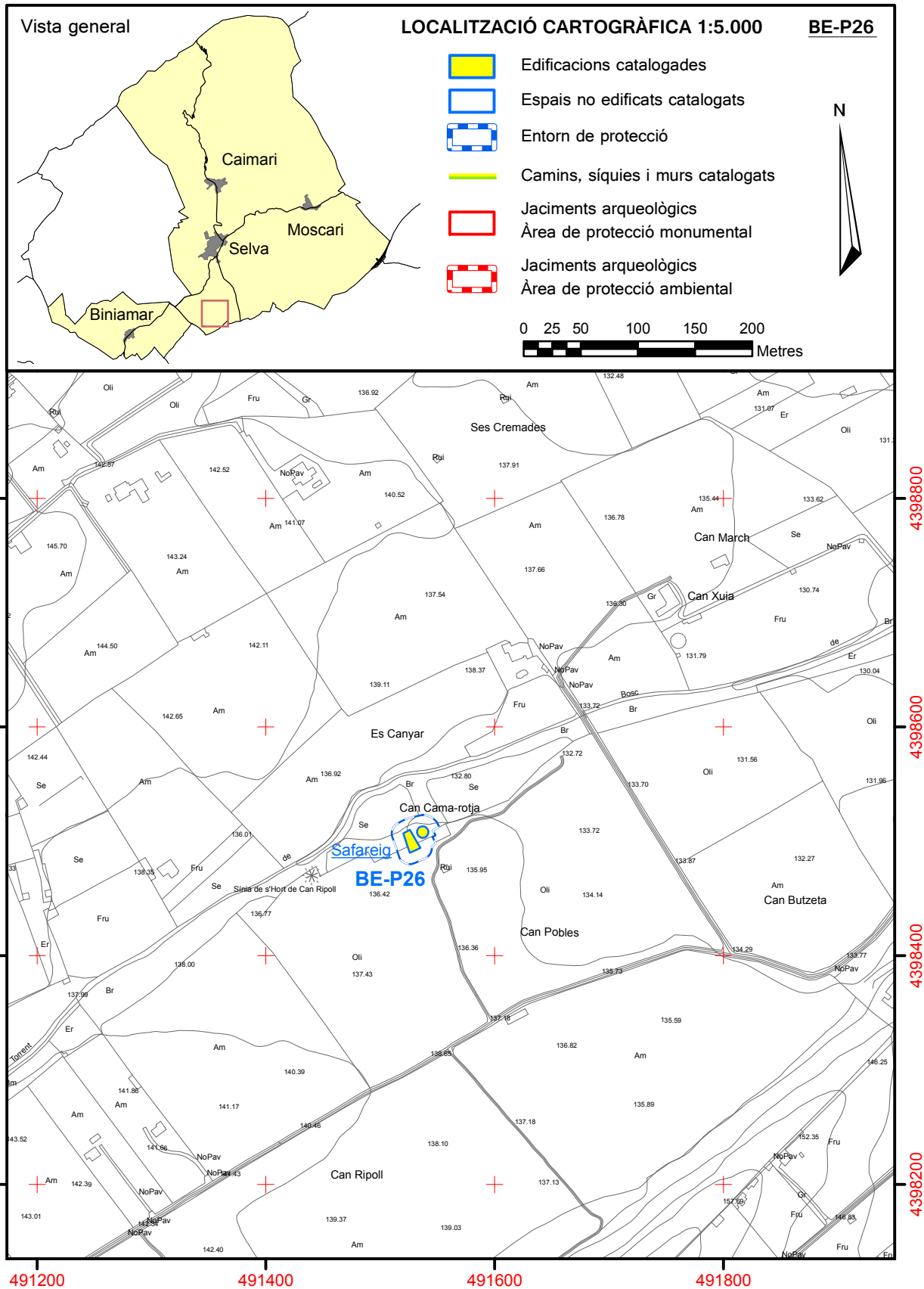
5. Protecció de l'element	
Grau de protecció	Nivell de protecció integral
Usos permesos	Els permesos per la normativa urbanística.
Elements a preservar	El conjunt format per la sínia i el safareig.
Intervencions preferents	Eliminar la vegetació. Reparar els desperfectes del colli de la mota de la sínia.
Intervencions admissibles	Les possibles intervencions es detallen a la memòria amb referència al corresponent grau de protecció.
Zona de protecció	Es delimita com a zona de protecció una franja envoltant la sínia i el safareig de 10 m mesurats a partir de la cara exterior dels seus paraments, amb el concret traçat que figura en la documentació gràfica que s'adjunta. En aquesta zona no es podrà fer cap tipus d'edificació.

6. Documentació fotogràfica



7. Documentació gràfica

8. Plànol de situació



BE-P27

Sínia de Can Reixac

1. Identificació	
Denominació	Sínia de Can Reixac
Tipologia Categoria	Sínia Béns etnològics
Ús actual	Desús
Ús original	Infraestructura (extracció d'aigua)
Autoria	-
Estil o corrent	Popular

2. Localització	
Municipi	Selva
Nucli	-
Adreça	Polígon 9, parcel·la 154
Referència cadastral	07058A00900154
Coord. UTM ETRS89	494327, 4399972
Entorn	Sol rústic. Camí de Can Tomasset. A la plana solcada pel torrent Massanella a prop del pont des lleó (AE-P03).

3. Descripció	
<p>El pou de la sínia té forma ovalada, està paredat en sec i té unes dimensions interiors de 3,6 m x 1,3 m. Es conserva una de les pedres que aguantaven la pastera.</p> <p>La sínia té el coll paredat en verd amb columnes de carreus de marès d'1,7 m d'alçària. El pou s'obre al centre d'una mota paredada en sec, de 6,8 m de diàmetre i 1,1 m d'alçària. El trespol de la mota està cimentat parcialment.</p> <p>Sobre la mota es localitzen dues piques de marès i un tram de canal. No es conserva cap peça de la maquinària.</p>	
Cronologia	Segle XIX
Bibliografia	-

4. Estat de conservació	
Estat de conservació	Regular. S'ha esbaldregat un tros de la mota.
Intervencions	-

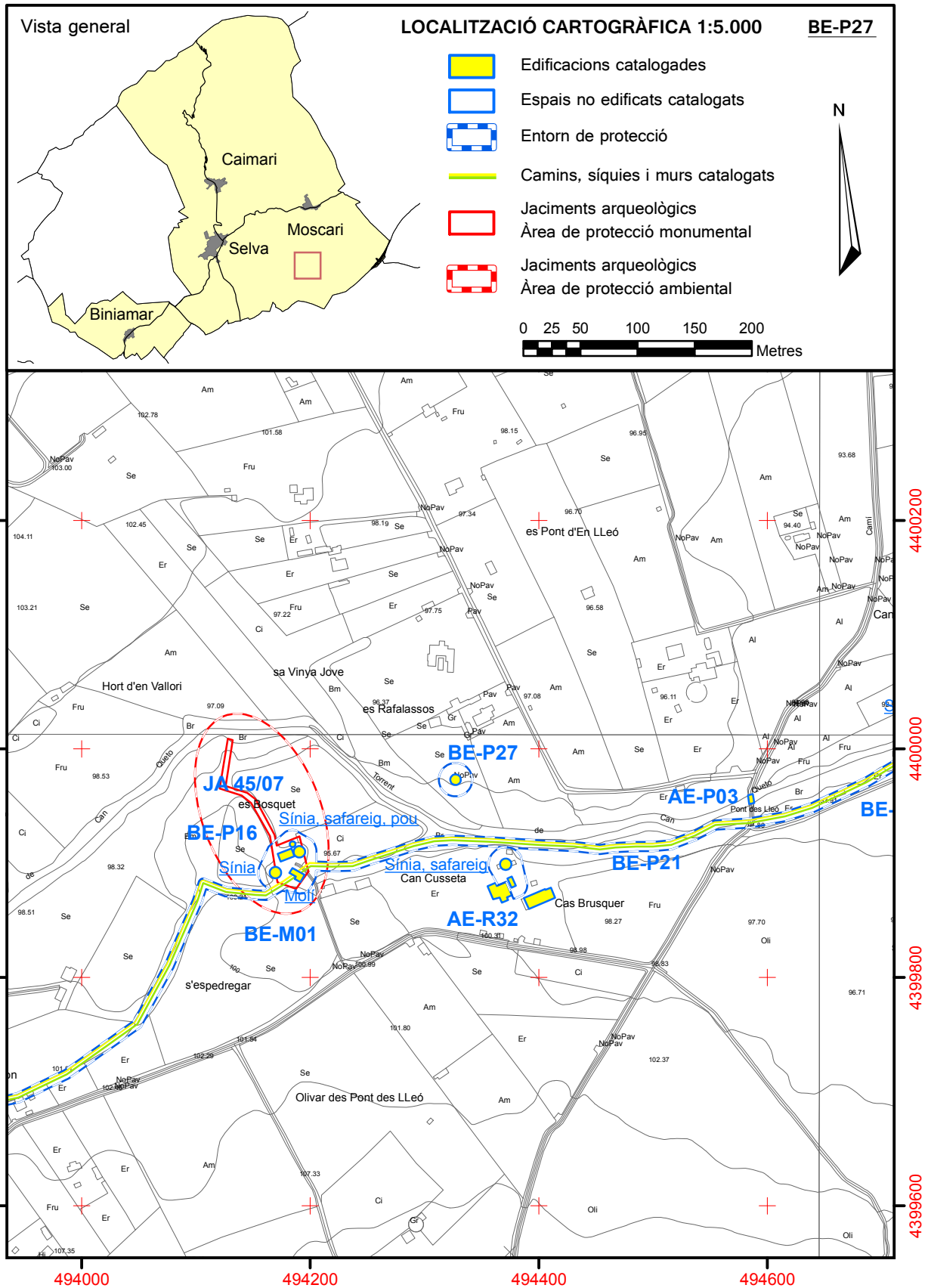
5. Protecció de l'element	
Grau de protecció	Nivell de protecció integral
Usos permesos	Els permesos per la normativa urbanística.
Elements a preservar	El conjunt format pel pou, el coll, la mota, la canal i les piques.
Intervencions preferents	Reparar l'esboldrec de la mota.
Intervencions admissibles	Les possibles intervencions es detallen a la memòria amb referència al corresponent grau de protecció.
Zona de protecció	Es delimita com a zona de protecció una franja envoltant la mota de 10 metres mesurats a partir de la cara exterior dels seus paraments, amb el concret traçat que figura en la documentació gràfica que s'adjunta. En aquesta zona no es podrà fer cap tipus d'edificació.

6. Documentació fotogràfica



7. Documentació gràfica

8. Plànol de situació



BE-P28**Sínia de Can Ventura**

1. Identificació	
Denominació	Sínia de Can Ventura
Tipologia Categoria	Sínia Béns etnològics
Ús actual	Infraestructura hidràulica (extracció d'aigua)
Ús original	Infraestructura hidràulica (extracció d'aigua)
Autoria	-
Estil o corrent	Popular

2. Localització	
Municipi	Selva
Nucli	-
Adreça	Polígon 9, parcel·la 141
Referència cadastral	07058A00900141
Coord. UTM ETRS89	493738, 4399862
Entorn	Sol rústic. Camí des Torrents. A la plana solcada pel torrent Massanella entre el molí d'en Ponsa (BE-M02) i l'hort de Can Cusseta.

3. Descripció	
<p>Sínia amb el pou de forma el·líptica paredat en verd i referit, amb unes dimensions interiors de 3 m de llargària per 1 m d'amplària. Té el coll paredat en verd amb columnes de carreus de marès, d'1,6 m d'alçària.</p> <p>Se situa sobre un mota paredada en sec, d'11 m de diàmetre i una alçària de 2,2 m.</p> <p>Conserva algunes peces de fusta com el jou, l'arbre i una part de la perxa.</p>	
Cronologia	Segle XIX
Bibliografia	-

4. Estat de conservació	
Estat de conservació	Bo
Intervencions	S'ha construït escalons de formigó a la rampa d'accés i s'ha cimentat el trespol de la mota. S'ha adossat un aljub al costat nord de la mota.

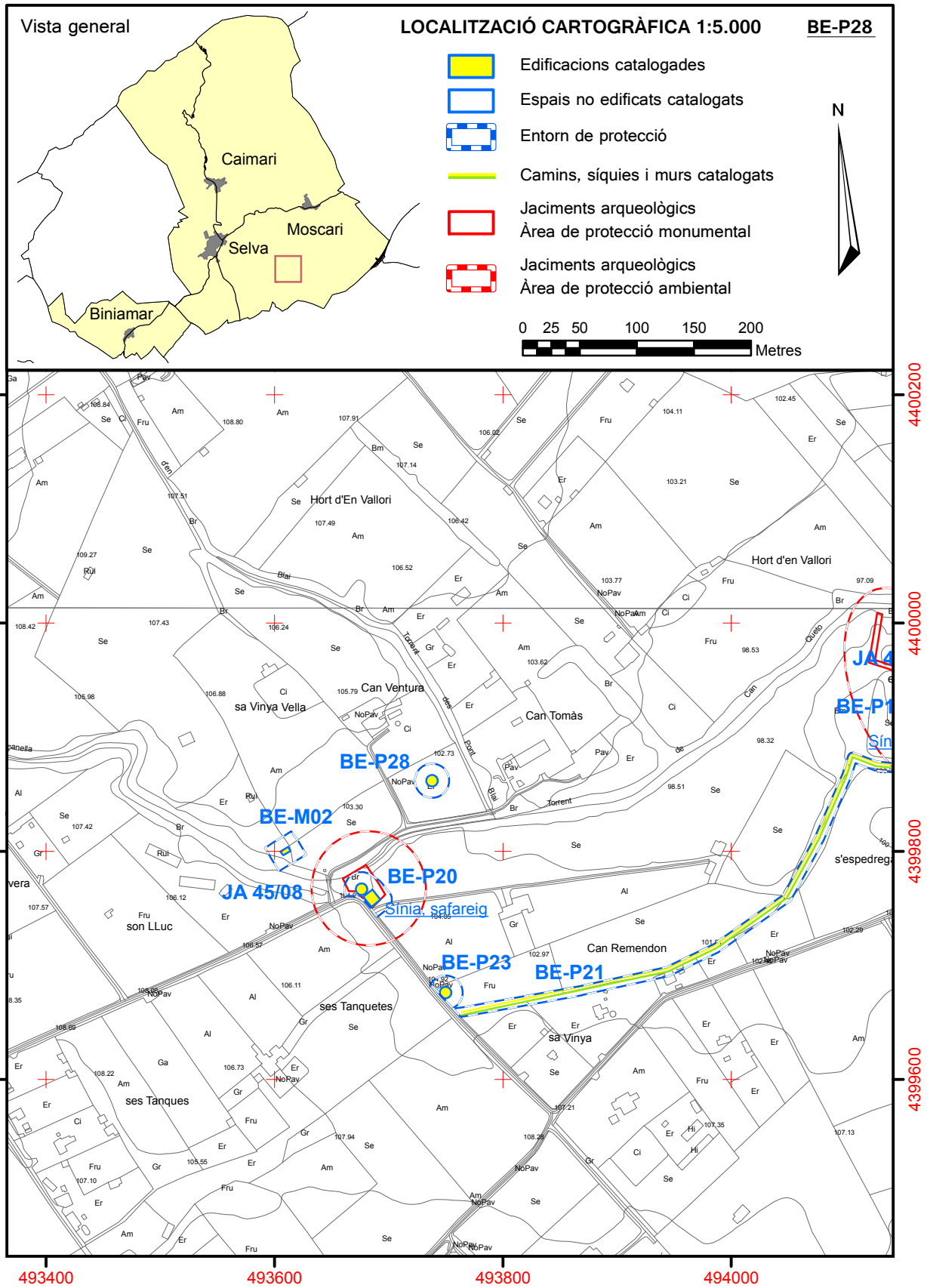
5. Protecció de l'element	
Grau de protecció	Nivell de protecció integral
Usos permesos	Els permesos per la normativa urbanística.
Elements a preservar	El conjunt format per la sínia.
Intervencions preferents	Donar un tractament tradicional a la rampa d'accés i al trespol de la mota.
Intervencions admissibles	Les possibles intervencions es detallen a la memòria amb referència al corresponent grau de protecció.
Zona de protecció	Es delimita com a zona de protecció una franja envoltant la mota de 10 m mesurats a partir de la cara exterior dels seus paraments, amb el concret traçat que figura en la documentació gràfica que s'adjunta. En aquesta zona no es podrà fer cap tipus d'edificació.

6. Documentació fotogràfica



7. Documentació gràfica

8. Plànol de situació



BE-P29**Sínia devora el torrent
del Massanella I**

1. Identificació	
Denominació	Sínia devora el torrent del Massanella I
Tipologia	Sínia
Categoria	Béns etnològics
Us actual	Desús
Us original	Agrícola
Autoria	-
Estil o corrent	-

2. Localització	
Municipi	Selva
Nucli	-
Adreça	Polígon 10, parcel·la 53
Referència cadastral	07058A010000530000KP
Coord. UTM ETRS89	4922959, 4399761
Entorn	Sòl rústic

3. Descripció	
<p>La sínia s'ubica prop del torrent de Massanella, vora d'un canyar, en una zona plana d'aprofitament agrícola. És una sínia de cadufos en desús, no obstant encara conserva la mota feta en paredat en verd, el caminet ha estat referit de ciment l'any 2018. Presenta un pou el·líptic amb el clot paredat en pedra en sec que fa 3,50 x 1,35 m. No s'ha pogut determinar-ne la profunditat.</p> <p>El coll té major altura a la part posterior que a l'anterior i també ha estat referit de ciment a la part superior. Les columnes adossades al coll fan 1,70 m en el seu punt més alt. No queda res del jou, la perxa, l'arbre i el balancí però sí part dels creuers de fusta i l'eix en ferro de la roda. Es conserva la pastera d'una única peça de pedra col·locada al seu lloc original, que fa 1,90 x 0,45 m. La sínia aboca directament l'aigua als canals de regadiu, al voltant encara es troba la síquia descomposta (aprox. 25 m). Al costat de la sínia hi ha una pica rectangular de 0,60 x 0,50 m.</p>	
Cronologia	Finals del segle XIX - principis del XX
Bibliografia	<ul style="list-style-type: none"> Luis Salvador, Archiduque. <i>Las Baleares. Vol.I.</i> Palma: Jose J de Olañeta, Editor, 1984. <http://www.conselldemallorca.net>

4. Estat de conservació	
Estat de conservació	Regular
Intervencions	L'any 2018, s'ha netejat la sínia i s'han referit de ciment algunes parts.

5. protecció de l'element	
Grau de protecció	Nivell de protecció integral
Usos permesos	Els permesos per la normativa urbanística.
Elements a preservar	La mota, caminet, pou, coll, eix de la roda, pastera, pica i les parts de la síquia
Intervencions preferents	Eliminar el ciment afegit, restaurar la síquia a i la sínia.
Intervencions admissibles	Les possibles intervencions es detallen a la memòria amb referència al corresponent grau de protecció.
Zona de protecció	Es delimita com a zona de protecció una franja envoltant la mota de la sínia amb una amplària de 10 m i 4 m envoltant les restes de la síquia mesurats a partir de la cara exterior dels seus paraments, amb el concret traçat que figura en la documentació gràfica que s'adjunta. En aquesta zona no es podrà fer cap tipus d'edificació.

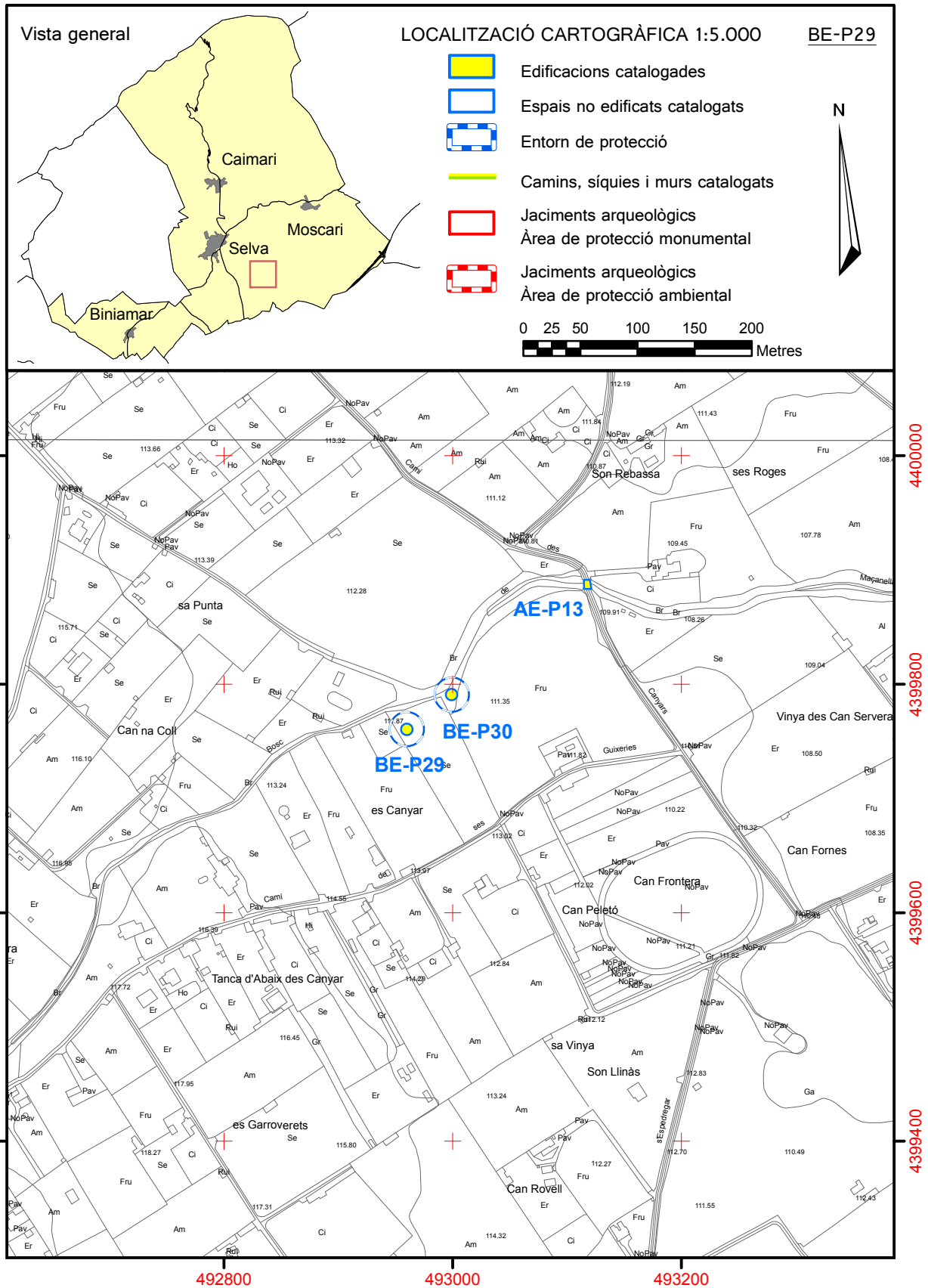
6. Documentació fotogràfica





7. Documentació gràfica

8. Plànol de situació



BE-P30

Sínia devora el torrent del Massanella II

1. Identificació	
Denominació	Sínia devora el torrent del Massanella II
Tipologia Categoria	Sínia Béns etnològics
Us actual	Agrícola
Us original	Agrícola
Autoria	-
Estil o corrent	-

2. Localització	
Municipi	Selva
Nucli	-
Adreça	Polígon 10, parcel·la 2
Referència cadastral	07058A010000020000KI
Coord. UTM ETRS89	492998, 4399789
Entorn	Sòl rústic

3. Descripció	
<p>La sínia s'ubica prop del torrent de Massanella, vora d'un canyar, en una zona plana d'aprofitament agrícola. Esta a uns 20 m de distancia de la sínia catalogada (BE-P29). La seva tipologia respon aparentment a la de una sínia de rosari, s'aprofita un desnivell per fer la mota i només 0'50 m estan paredats en verd, el caminet esta perfectament marcat.</p> <p>Presenta un pou el·líptic amb el clot paredat en pedra en sec que fa 2,60 x 1,50 m. No s'ha pogut determinar-ne la profunditat.</p> <p>En l'actualitat el pou està tapat amb una reixa adaptada per instal·lar nova maquinària, s'ha col·locat un motor elèctric per treure l'aigua. El coll té major altura a la part posterior que a l'anterior. Les columnes en el seu punt més alt fan 1,70 m.</p> <p>No queda res del jou, la perxa, l'arbre, el balancí i de la roda. La sínia aboca l'aigua directament als canals de regadiu, dels quals encara es conserva aproximadament uns 25,40 m de síquia.</p>	
Cronologia	Principis del segle XX
Bibliografia	<ul style="list-style-type: none"> • Luis Salvador, Archiduque. <i>Las Baleares. Vol.I.</i> Palma: Jose J de Olañeta, Editor, 1984. • <http://www.conselldemallorca.net>

4. Estat de conservació	
Estat de conservació	Regular
Intervencions	La mota ha estat encimentada i s'ha instal·lat un motor d'aigua.

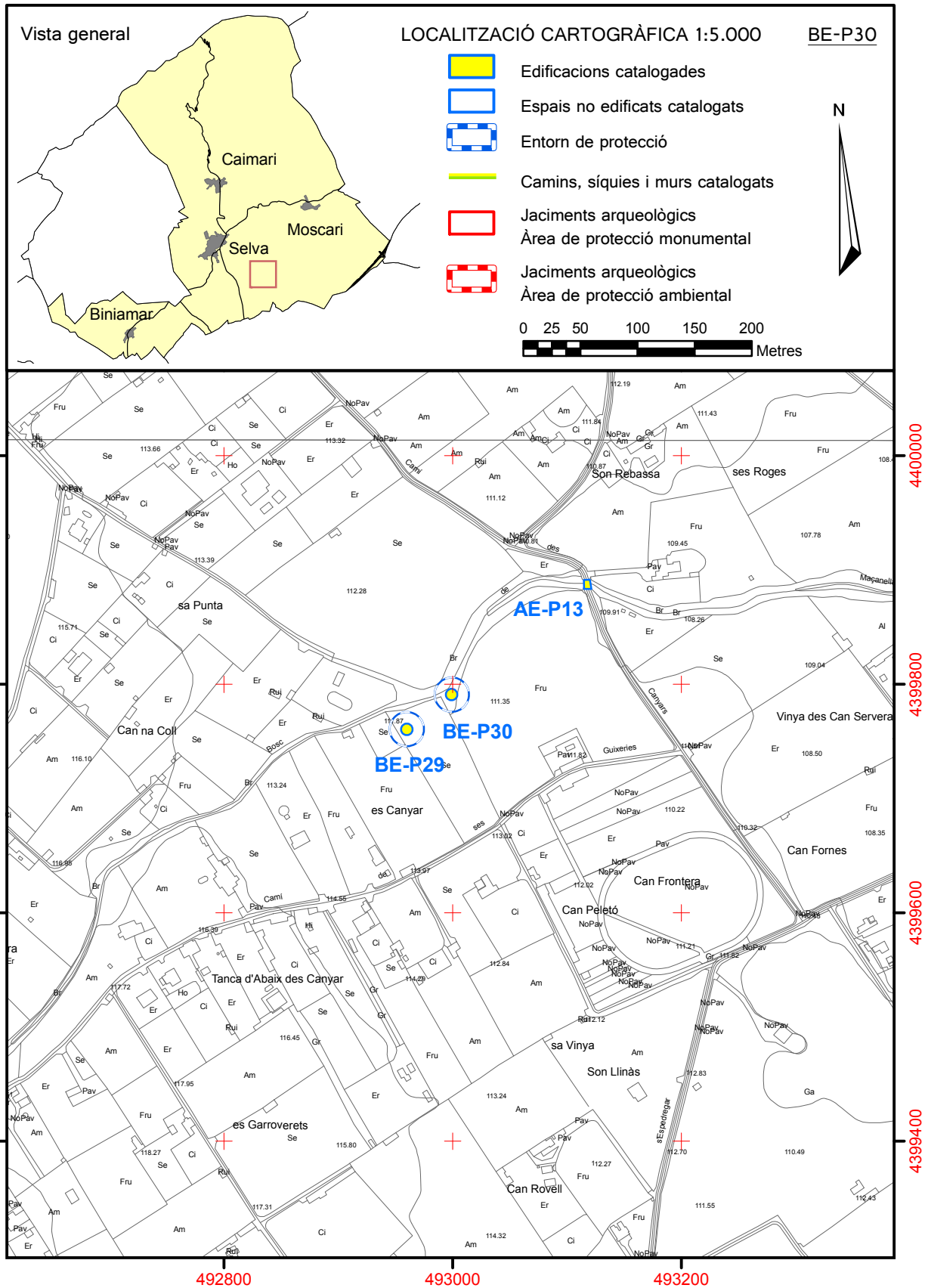
5. protecció de l'element	
Grau de protecció	Nivell de protecció integral
Usos permesos	Els permesos per la normativa urbanística.
Elements a preservar	La mota, pou, clot, coll i síquia
Intervencions preferents	-
Intervencions admissibles	Les possibles intervencions es detallen a la memòria amb referència al corresponent grau de protecció.
Zona de protecció	Es delimita com a zona de protecció una franja envoltant la mota de la sínia amb una amplària de 10 m i 4 m envoltant la síquia mesurats a partir de la cara exterior dels seus paraments, amb el concret traçat que figura en la documentació gràfica que s'adjunta. En aquesta zona no es podrà fer cap tipus d'edificació.

6. Documentació fotogràfica



7. Documentació gràfica

8. Plànol de situació



BE-P31**Sínia de sa Torrentera**

1. Identificació	
Denominació	Sínia de sa Torrentera
Tipologia Categoria	sínia Béns etnològics
Ús actual	Infraestructura hidràulica (extracció d'aigua)
Ús original	Infraestructura hidràulica (extracció d'aigua)
Autoria	-
Estil o corrent	Popular

2. Localització	
Municipi	Selva
Nucli	-
Adreça	Polígon 21, parcel·la 181
Referència cadastral	07058A021001810000KY
Coord. UTM ETRS89	491138, 4401172
Entorn	Sòl rústic. A la plana solcada pel torrent del pont d'en Blai, al costat de sa Torrentera

3. Descripció	
<p>Es tracta d'un conjunt format per una sínia i un safareig.</p> <p>La sínia té el pou de forma el·líptica paredat en sec, amb unes dimensions interiors de 4,4 m de llargària per 1,4 m d'amplària. Té el coll paredat en verd amb incrustacions de pedretes i columnes de carreus de marès, de 2,6 m d'alçada.</p> <p>Es situa sobre un mota paredada en sec de 9,6 m de diàmetre i una altura de 1,4 m. La mota presenta una rampa d'accés.</p> <p>Conserva algunes peces de ferro i de fusta de l'antiga maquinària.</p> <p>El safareig té forma rectangular (17 m x 13 m), els paraments son atalussats paredats en verd que assoleixen una alçada de 2,1 m al costat sud-est. Al mateix costat presenta una capelleta i al costat oposat una entrada per a l'aigua d'escorrentia.</p> <p>Un mur amb una canal de teules servia per a conduir l'aigua de la sínia al safareig.</p>	
Cronologia	Segle XIX
Bibliografia	-

4. Estat de conservació	
Estat de conservació	Dolent. Tant la mota com el coll de la sínia presenten grans esboldrecs. El conjunt es troba envaït per la vegetació. El mur amb la canal de teules es troba parcialment enderrocat.
Intervencions	-

5. protecció de l'element	
Grau de protecció	Nivell de protecció integral
Usos permesos	Els permesos per la normativa urbanística.
Elements a preservar	El conjunt format per la sínia i el safareig. Les peces de ferro de l'antiga maquinària.
Intervencions preferents	Reparar els esboldrecs de la mota i del coll de la sínia. Eliminar la vegetació.
Intervencions admissibles	-
Zona de protecció	Es delimita com a zona de protecció una franja envoltant el safareig i la mota de 10 m, mesurats a partir de la cara exterior dels seus paraments, amb el concret traçat que figura a la documentació gràfica que s'adjunta. En aquesta zona no es podrà fer cap tipus d'edificació.

6. Documentació fotogràfica



7. Documentació gràfica

8. Plànol de situació

