

BII-01**Mina de La Central**

1. Identificació	
Denominació	Mina de La Central / Mina de Sant Cayetano (torre de baix)
Tipologia	Mina, pou vertical
Categoria	Béns d'interès industrial
Ús actual	Residencial, turístic
Ús original	Mina de lignits
Autoria	-
Estil o corrent	Enginyeria minera del segle XX

2. Localització	
Municipi	Selva
Nucli	-
Adreça	Polígon 23, parcel·la 46
Referència cadastral	07058A02300046
Coord. UTM ETRS89	491326, 4400069
Entorn	Sòl rústic. Carretera Selva-Lloseta Ma-2114. Al sud-oest del nucli urbà de Selva al costat de la carretera que comunica Selva amb Lloseta.

3. Descripció	
<p>Mina d'extracció de lignits d'estructura vertical. De les antigues instal·lacions mineres només es conserva el castellet metàl·lic exterior. A la part superior es mantenen les dues politges. L'estructura presenta una coberta metàl·lica a dos aiguavessos.</p> <p>La producció d'aquesta mina es dedicà inicialment a alimentar la central elèctrica situada a les seves proximitats</p>	
Cronologia	Segles XIX - XX
Bibliografia	<ul style="list-style-type: none"> Lladó Ferragut, (1967): "<i>Historia de la Villa de Selva</i>". Programa Festes de Selva, ps.2-14 Ordines Garau, Antoni. <i>Els noms de lloc del terme de Selva</i>. Inca: obra patrocinada per l'Ajuntament de Selva amb la col·laboració de la Conselleria d'Educació, Cultura i Esports del Govern Balear, 1989. <http://minasdemallorca.blogspot.com.es/>

4. Estat de conservació	
Estat de conservació	Regular. L'estructura metàl·lica (castellet) es troba oxidada.
Intervencions	S'han construït bancs d'obra a la base del castellet com a zona de descans.

5. Protecció de l'element	
Grau de protecció	Nivell de protecció integral
Usos permesos	Els permesos per la normativa urbanística.
Elements a preservar	El castellet metàl·lic.
Intervencions preferents	Tasques de manteniment de l'estructura metàl·lica.
Intervencions admissibles	Les possibles intervencions es detallen a la memòria amb referència al corresponent grau de protecció.
Zona de protecció	-

6. Documentació fotogràfica



7. Documentació gràfica

8. Plànol de situació

BII-02**Mina de Sant Cayetano
Pou de ses Rotes**

1. Identificació	
Denominació	Mina de Sant Cayetano / Pou de ses Rotes
Tipologia	Mina, pou vertical
Categoria	Béns d'interès industrial
Ús actual	Residencial
Ús original	Mina de lignits
Autoria	-
Estil o corrent	Enginyeria minera segle XX

2. Localització	
Municipi	Selva
Nucli	-
Adreça	Polígon 23 parcel·la 14
Referència cadastral	07058A023000140000KO
Coord. UTM ETRS89	490746, 4399851
Entorn	Sòl rústic. Al camí de ses Mines, prop de la possessió de Son Peña (AE-R05).

3. Descripció	
<p>Mina d'extracció de lignits d'estructura vertical. De les instal·lacions mineres antigues es conserva el castellet metàl·lic exterior. A la part superior es mantenen les dues politges. L'estructura presenta una coberta metàl·lica a dos aiguavessos.</p> <p>També es conserva la tremuja sostinguda per pilars de formigó.</p>	
Cronologia	Segle XX
Bibliografia	<ul style="list-style-type: none"> Lladó Ferragut, (1967): "<i>Historia de la Villa de Selva</i>". Programa Festes de Selva, ps.2-14 Ordines Garau, Antoni. <i>Els noms de lloc del terme de Selva</i>. Inca: obra patrocinada per l'Ajuntament de Selva amb la col·laboració de la Conselleria d'Educació, Cultura i Esports del Govern Balear, 1989. <http://minasdemallorca.blogspot.com.es/>

4. Estat de conservació	
Estat de conservació	Regular. L'estructura metàl·lica es troba oxidada.
Intervencions	-

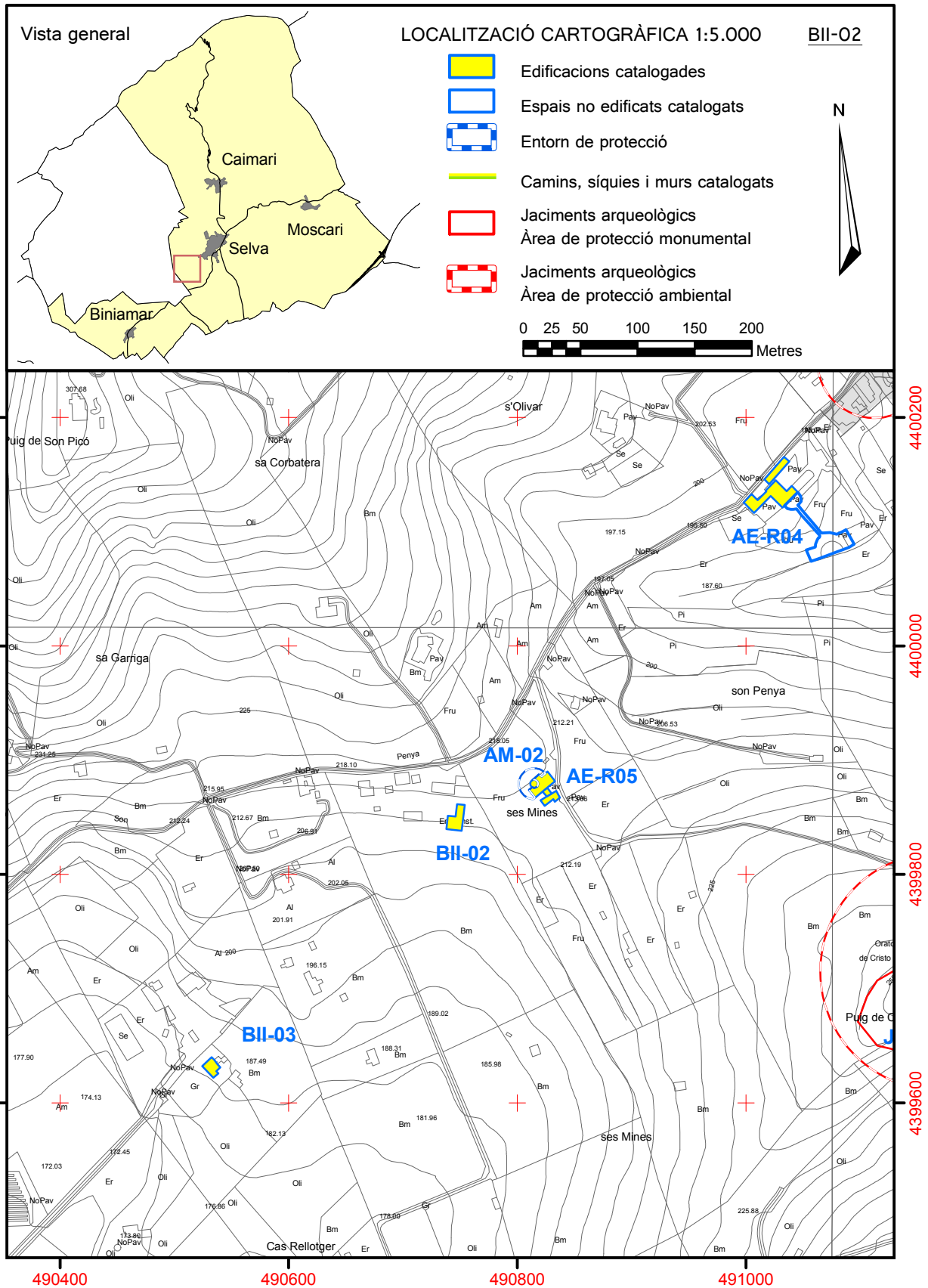
5. Protecció de l'element	
Grau de protecció	Nivell de protecció integral
Usos permesos	Els permesos per la normativa urbanística.
Elements a preservar	El castellet metàl·lic i la tremuja.
Intervencions preferents	Tasques de manteniment de l'estructura metàl·lica.
Intervencions admissibles	Les possibles intervencions es detallen a la memòria amb referència al corresponent grau de protecció.
Zona de protecció	-

6. Documentació fotogràfica



7. Documentació gràfica

8. Plànol de situació



BII-03**Pou de
Sant Cayetano II**

1. Identificació	
Denominació	Pou de Sant Cayetano II / Pou de Baix
Tipologia	Mina, pou vertical
Categoria	Béns d'interès industrial
Ús actual	Residencial
Ús original	Mina de lignits
Autoria	-
Estil o corrent	Enginyeria minera segle XX

2. Localització	
Municipi	Selva
Nucli	-
Adreça	Polígon 23, parcel·la 8
Referència cadastral	07058A023000080000KT
Coord. UTM ETRS89	490534, 4399637
Entorn	Sòl rústic. Al costat del camí de ses Mines, a prop de la possessió de Son Penya (AE-R05). Al sud-oest del puig de Crist Rei, a prop del límit amb el terme de Mancor.

3. Descripció	
<p>Mina d'extracció de carbó d'estructura vertical: entren a la muntanya per un pou i, a partir d'aquí, comença tota l'estructura de la mina.</p> <p>De les edificacions mineres conservades, destaca la torre d'extracció dels lignits que té una altura de cinc plantes i és de carreus de marès. No presenta coberta i conserva, a la part superior, una politja de ferro.</p> <p>S'adossen a la torre algunes construccions de carreus de marès vist de les quals destaquen les obertures amb arcs rebaixats i de mig punt.</p> <p>Al costat sud-oest es localitza l'estació transformadora d'electricitat, estructura de dues plantes i coberta plana. Té els paraments de carreu de marès i referits.</p>	
Cronologia	Segle XX
Bibliografia	<ul style="list-style-type: none"> • Lladó Ferragut, (1967): "<i>Historia de la Villa de Selva</i>". Programa Festes de Selva, ps.2-14. • Ordines Garau, Antoni. <i>Els noms de lloc del terme de Selva</i>. Inca: obra patrocinada per l'Ajuntament de Selva amb la col·laboració de la Conselleria d'Educació, Cultura i Esports del Govern Balear, 1989. • <http://minasdemallorca.blogspot.com.es/>

4. Estat de conservació	
Estat de conservació	Regular. L'estructura metàl·lica es troba rovellada. Bo. Les edificacions han estat rehabilitades parcialment.
Intervencions	La planta baixa de les edificacions mineres ha estat transformada per adaptar-la a l'ús residencial. Al costat nord-est s'han construït una edificació d'una planta i un aiguavés amb paraments de planxa metàl·lica i resultat discordant.

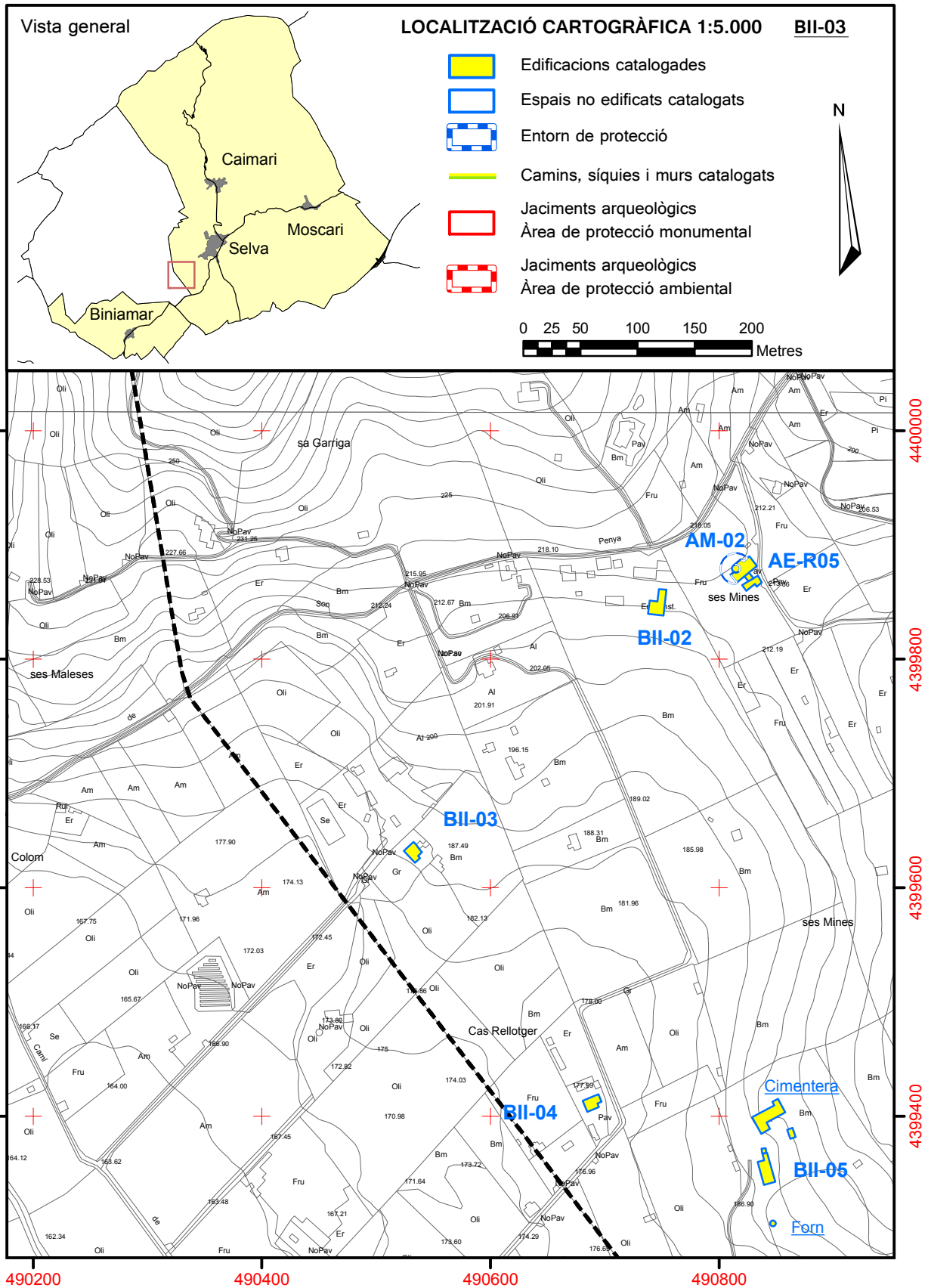
5. Protecció de l'element	
Grau de protecció	Nivell de protecció integral
Usos permesos	Els permesos per la normativa urbanística.
Elements a preservar	El castellet metàl·lic i la tremuja. Estructures pertanyents a l'edificació minera original, especialment la torre d'extracció de lignits de cinc plantes i els arcs rebaixats i de mig punt de les edificacions adossades. Tractament dels paraments, de carreus de marès vist. Polijja de ferro.
Intervencions preferents	Tasques de manteniment de l'estructura metàl·lica.
Intervencions admissibles	Les possibles intervencions es detallen a la memòria amb referència al corresponent grau de protecció.
Zona de protecció	-

6. Documentació fotogràfica



7. Documentació gràfica

8. Plànol de situació



BII-04**Mina La Lealtad**

1. Identificació	
Denominació	Mina La Lealtad / Sa mina des Pi
Tipologia	Pou de Mina
Categoria	Béns d'interès industrial
Us actual	Residencial, turístic
Us original	Mina de lignits
Autoria	-
Estil o corrent	Enginyeria minera segle XX

2. Localització	
Municipi	Selva
Nucli	-
Adreça	Polígon 23, parcel·la 98
Referència cadastral	07058A023000980001LZ
Coord. UTM ETRS89	490690, 4399420
Entorn	Sòl rústic. Àrea de Son Bonafé prop del límit amb el terme de Mancor.

3. Descripció	
<p>Mina d'extracció de carbó d'estructura vertical: entren a la muntanya per un pou i, a partir d'aquí, comença tota l'estructura de la mina.</p> <p>De les edificacions mineres conservades destaca la torre d'extracció dels lignits que té una altura de cinc plantes. És de carreus de marès i presenta una coberta de teules de dos aiguavessos.</p> <p>Al costat de ponent, s'adossa un cos de tres plantes amb coberta de teules a quatre aiguavessos que ha estat reconverit en establiment d'ús turístic. A la planta baixa, els paraments són de carreus de marès sense referir i hi destaquen els dos arcs rebaixats de la façana de migjorn.</p> <p>Els paraments de les plantes superiors estan referits i pintats. A la planta pis, destaca una galeria d'arcs rebaixats que s'obre a la façana de ponent. Sobre aquesta galeria hi ha la terrassa amb barana de ferro de la tercera planta.</p>	
Cronologia	Segle XX
Bibliografia	<ul style="list-style-type: none"> <http://minasdemallorca.blogspot.com.es/>

4. Estat de conservació	
Estat de conservació	Bo. Les edificacions han estat reformades i ampliades, perdent part del seu caràcter industrial.
Intervencions	Les edificacions mineres han estat completament transformades per adaptar-les als usos residencial i turístic.

5. Protecció de l'element	
Grau de protecció	Nivell de protecció parcial
Usos permesos	Els permesos per la normativa urbanística.
Elements a preservar	Estructures pertanyents a l'edificació minera original, especialment la torre d'extracció de lignits de cinc plantes i els arcs rebaixats de la planta baixa.
Intervencions preferents	Eliminar els element de la façana que desvirtuen la construcció original, especialment els aparells d'aire condicionat i la coberta de la torre.
Intervencions admissibles	Les possibles intervencions es detallen a la memòria amb referència al corresponent grau de protecció.
Zona de protecció	-

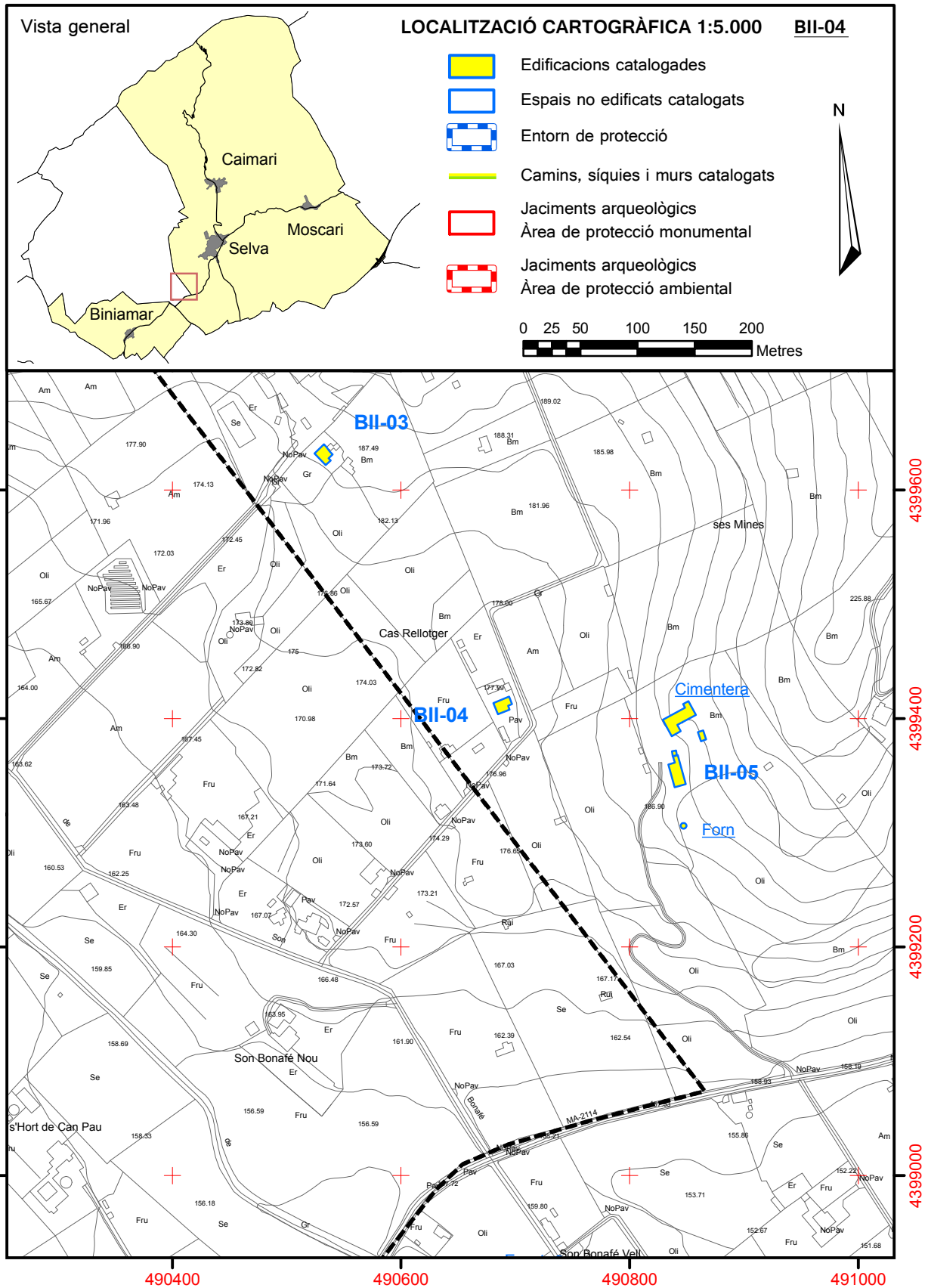
6. Documentació fotogràfica





7. Documentació gràfica

8. Plànol de situació



BII-05**Mina segunda San Cayetano**

1. Identificació	
Denominació	Mina segunda San Cayetano
Tipologia	Pou de mina / cimentera
Categoria	Béns d'interès industrial
Us actual	Residencial
Us original	Mina de lignits / cimentera
Autoria	-
Estil o corrent	Enginyeria minera segle XX


2. Localització	
Municipi	Selva
Nucli	-
Adreça	Polígon 23, parcel·la 90
Referència cadastral	07058A02300090
Coordenades UTM	490842, 4399369
Entorn	Sòl rústic. Àrea de Son Bonafé prop del límit amb el terme de Mancor.

3. Descripció	
<p>Conjunt d'edificacions a l'entorn d'una mina d'extracció de carbó d'estructura vertical.</p> <p>Al sud del conjunt hi ha un forn de planta circular. L'interior és de totxo refractari i, l'exterior, està paredat en verd i presenta dues corretges metàl·liques com a reforç. La part superior presenta quatre pilars.</p> <p>La mina pròpiament dita ha estat rehabilitada i es compon d'una torre de dues plantes amb coberta de teules a dos aiguavessos. Al costat sud, s'adossa una porxada que permet la comunicació amb una edificació de planta rectangular, una planta d'altura i coberta de teula a dos aiguavessos. Aquesta edificació presenta, a la façana occidental, una galeria amb cinc obertures d'arc de mig punt. A la façana nord, s'obre una portassa d'arc rebaixat.</p> <p>Al nord de les edificacions de la mina es localitza una cimentera de la qual destaquen les tres voltes de canó de la planta baixa, fetes amb carreus de marès. La planta superior es troba completament enrunada.</p> <p>Completa el conjunt una caseta destinada als treballadors. Té planta rectangular, una planta d'altura, coberta de teules i un aiguavés. És de carreus de marès i presenta un contrafort a la façana sud.</p>	
Cronologia	Segle XX
Bibliografia	<ul style="list-style-type: none"> <http://minasdemallorca.blogspot.com.es/>

4. Estat de conservació	
Estat de conservació	Bo per a les edificacions de la mina i l'edifici annex. Regular per al forn de planta circular. La cimentera i la caseta dels treballadors es troben en ruïna.
Intervencions	La torre de la mina i l'edifici annex han estat completament rehabilitats renovant-ne les cobertes i els paraments.

5. Protecció de l'element	
Grau de protecció	Nivell de protecció integral
Usos permesos	Els permesos per la normativa urbanística.
Elements a preservar	Les estructures pertanyents a l'edificació minera original, especialment la torre, la porxada i l'edificació annexa a la torre. Les voltes de canó de la cimentera. El forn de totxo refractari.
Intervencions preferents	-
Intervencions admissibles	Les possibles intervencions es detallen a la memòria amb referència al corresponent grau de protecció.
Zona de protecció	-

6. Documentació fotogràfica





7. Documentació gràfica

8. Plànol de situació

